



## JAHRESPROGRAMM 2019

In Zusammenarbeit mit der städtischen Kurverwaltung



## Vorstand (Funktion / Anschrift / Telefon)

- **Vorsitzender: Bernhard Ohlert**  
Nöthener Str. 13, 53902 Bad Münstereifel ☎ 02253-960417
- **Stellv. Vorsitzender: Jürgen Küppers**  
Kentstr. 6, 53902 Bad Münstereifel ☎ 02253-6957
- **Geschäftsführerin: Elisabeth Hintzen**  
Nöthener Str. 13, 53902 Bad Münstereifel ☎ 02253-960417
- **Kassenwart: Siegfried Panter**  
Kirchplatz 6, 53902 Bad Münstereifel ☎ 02253-545409
- **Heimat- u. Kulturwartin: Octavia Zanger**  
Unnaustr. 7, 53902 Bad Münstereifel ☎ 02253-5235
- **Schriftführerin: Brigitte Groß**  
Nachtigallenthal 4, 53894 Mechernich ☎ 02443-6134
- **Pressewart: Winfried Klippel**  
Alte Gasse 2, 53902 Bad Münstereifel ☎ 02253-7281
- **Wanderwartin: Ottilie Meyers**  
Kölner Str. 23, 53894 Mechernich ☎ 02443-3184723
- **Wegewart: Ludger Werr**  
Hennesweg 50, 53902 Bad Münstereifel ☎ 02253-6435
- **Jugendwart: komm. Rolf New**
- **Naturschutzwart: komm. Jürgen Küppers**
- **Sozialwart: komm. Bernhard Ohlert**
- **Medienwart: Rolf New**  
Taubenstr. 28, 53881 Euskirchen ☎ 02255-3088718
- **Beisitzer: Dr. Albrecht Oßwald**  
Römerstr. 12, 53902 Bad Münstereifel ☎ 02257-1282
- **Beisitzer: Hans-Josef Spilles**  
Frankenstr. 7, 53894 Mechernich ☎ 0163-1738357

## Ehrenmitglieder:

**Matthias Hackenbroich**  
**Hans-Bert Neunheuser**  
**Monika Schmitz**

**Joseph Matthias Ohlert**  
**Heinz Hochgürtel**

## **Beitragszahlungen/ Konto-/Adressenänderung**

Mindestjahresbeitrag für ein **Vollmitglied 25,00 €**, jedes weitere **Familienmitglied** (Partner muss Vollmitglied sein) zahlt 6,00 €;

**Jugendmitglieder** (bis 27 Jahre) zahlen **1,00 €**. Im Mindestbeitrag enthalten: die Zeitschrift „Die Eifel“ (viermal im Jahr) für Vollmitglieder sowie Unfall- und Haftpflichtversicherung bei Veranstaltungen des Vereins.

**Satzungsgemäß ist der Beitrag jeweils bis spätestens 15. Februar** des laufenden Jahres auf das folgende Konto zu überweisen:  
Volksbank Euskirchen, Kto.-Nr. IBAN: DE33 38260082  
3006122018 BIC: GENODED1EVB. Die Mitgliedschaft endet laut Satzung durch eine schriftliche Austrittserklärung des Mitgliedes, die bis zum 1. Oktober des laufenden Jahres der Geschäftsstelle vorliegen muss. Bei späterer Kündigung muss für ein weiteres Jahr der Beitrag gezahlt werden.

Um einen reibungslosen Ablauf zu gewährleisten, bitten wir dringend, Anschriften- und Kontoänderungen der Geschäftsführerin Elisabeth Hintzen, Nöthener Str. 13, 53902 Bad Münstereifel, Tel.: 02253-960 417 sofort mitzuteilen.

**Noch ein Hinweis in eigener Sache:** Auch an unserer Truppe nagt der Zahn der Zeit. Scheuen Sie sich nicht, bei einer Ihrer ausgewählten Veranstaltungen den Referenten oder Wanderleiter auf Ihre Bereitschaft zur Mitarbeit in unserem Team anzusprechen. Gelegenheit zur Übernahme administrativer Aufgaben bietet sich aber auch bei unserer diesjährigen Mitgliederversammlung am **Samstag, 26. Januar 2019, 14:00 Uhr im St. Josefshaus Bad Münstereifel.**

## **Die Wanderführer handeln im Auftrag und Namen des Eifelvereins**

**Vormerkungen zu den Veranstaltungen.** Die Teilnahme der Nichtmitglieder erfolgt auf eigene Gefahr. Die Ortsgruppe Bad Münstereifel übernimmt keine Haftung bei Unglücksfällen, Beschädigungen,

Verlusten, Verspätungen oder sonstigen Unregelmäßigkeiten. Die Wanderführer werden gebeten, die Teilnehmer vor Beginn der Wanderung von dieser Tatsache zu unterrichten.

Die Informationen über die einzelnen Veranstaltungen basieren auf Angaben der jeweiligen Referenten oder Wanderführer.

## NEU – NEU – NEU

Der Vorstand freut sich in diesem Jahr **7 neue Wanderleiterinnen und Wanderleiter** herzlich begrüßen zu dürfen. Es sind dies, in alphabetischer Reihenfolge:

**Selman Akkoyun, Dieter Fischer, Karin Heinrichs, Karin und Gerd Hintze sowie Karola und Klaus Irrgang.**

Für Ihre Aktivitäten wünschen wir Ihnen stets gutes Gelingen, allzeit frohe Wanderlust und „Frisch auf“.

**Neue Fahrtkostenberechnung.** Der Vorstand hat beschlossen den Fahrkostenanteil den aktuellen Bedingungen anzupassen. Der Berechnungsvorschlag pro Fahrzeug lautet wie folgt:

Tatsächlich gefahrene Kilometer für Hin- und Rückfahrt x 0,30 €. Dieser Beitrag wird durch die Anzahl der jeweiligen Mitfahrer/Innen, incl. Fahrer, geteilt. Daraus ergibt sich der Fahrtkostenanteil pro Person. Der Wanderleiter bemüht sich um eine gleichmäßige Auslastung der Fahrzeuge. Eventuell weiter anfallende Kosten, z.B. Parkgebühren, Maut usw., werden zusätzlich auf die Mitfahrer umgelegt.

**Grenzenlos wandern!** Wir haben das Jahr 2019 unter das Motto „Grenzenlos wandern“ gestellt. Schon seit Jahren nutzen wir das Grenzgebiet der Eifel als Wandergebiet. Nur alte Grenzsteine und andere Ortsschilder erinnern uns daran, dass wir plötzlich in einem anderen Land sind. Fordern einige Mitmenschen wieder Grenzen in

Europa, so wollen wir mit dieser Reihe zeigen, dass wir für eine grenzenlose Europäische Union sind, in der man ohne Einschränkungen wandern kann. Nicht alte Grenzen, sondern Freundschaften sollen unser Leben bereichern.

**Neumarkierung des örtlichen Wanderwegenetzes!** Nachdem im letzten Jahr zahlreiche Mitglieder unseres Vereins das fast 400 Km lange örtliche Wanderwegenetz begutachtet und bewertet haben, wurde auf Grundlage dieser Auswertungen das neue Wanderwegenetz der Stadt Bad Münstereifel erarbeitet. Neben den beiden Wegewarten und dem Vorsitzenden der Ortsgruppe waren hieran auch Hajo Dederichs von der Stadt Bad Münstereifel und Herr Meiswinkel vom Kreis Euskirchen beteiligt. Ziele war es, trotz einer massiven Reduzierung ein attraktives, alle Ortslagen und Sehenswürdigkeiten einbindendes, gut wanderbares Wegenetz zu erstellen. Neben den beiden Premium-Wanderwegen genannt „Eifelspuren“ wird es zukünftig 14 sogenannte „Eifelschleifen“ geben. Dazu kommt dann noch der Eifeler Kräuterpfad von Bad Münstereifel nach Nettersheim der als Zubringer zum Eifelsteig, zukünftig auch als Rundwanderweg auf einer zweiten Route erwandert werden kann. Zusammen kommen wir dann auf immer noch etwa 160 km markierte Wanderwege. Was aber nicht heißt, dass die restlichen Wege zukünftig wegfallen. Sie werden nur nicht mehr markiert sein.

Als nächsten Schritt werden vom Herbst 2018 bis zum Frühjahr 2019 die alten Wegemarkierungen entfernt und die neuen, die schon im Johannistor lagern, angebracht. Auch diese Arbeit wird wieder durch freiwillige Helfer der Ortsgruppe geleistet werden. Letztlich erhalten die beiden Eifelspuren noch sogenannte Vollwegweiser, die aber vom Kreis Euskirchen beauftragt werden. Somit wird spätestens zum Ende des Jahre 2019 dieses durch die Europäische Union geförderte Projekt abgeschlossen sein.

Allen Helfern möchte ich aber schon jetzt für die viele geleistete Arbeit herzlich danken. **Bernhard Ohlert**

### **Wie auch in den letzten Jahren**

Jeweils am 1. und 3. Dienstag im Monat treffen sich Wanderfreunde ab 18:00 Uhr zu einem Stammtisch im Hotel „Zur Post“, Unnastr. 9 in Bad Münstereifel.

Unter **Wandern plus** bieten wir, in der Regel am 2. und 4. Donnerstag im Monat, anspruchsvollere Wanderungen, meist über 20 km an. Die Veranstaltungen werden erst kurzfristig durch den Wanderführer über die lokale Presse und über unsere Webseite veröffentlicht. Als Wanderleiter stehen bisher Dr. Albrecht Oßwald, Otti Meyers, Rolf New sowie Walter Vilz zur Verfügung.

**Kürzere Wanderungen** führen jeden **3. Dienstag im Monat** Otti Meyers oder Petra Roland.

Die **Vorträge** im Johannistor bleiben auch weiterhin kostenlos. **Eine Spende ist jedoch erwünscht.**

Über die Newsletter unserer Webseite und über die lokale Presse und den Schaukasten am „Salzmarkt“ können Sie sich aktuell informieren.

Bei unseren Wanderungen ist **Rucksackverpflegung** üblich, Abweichungen werden in der Ankündigung angegeben. Meistens gibt es noch eine optionale Schlusseinkauf.

**Bei einigen Veranstaltungen wird rechts ein QR-Code ausgewiesen, dies sind Veranstaltungen, die erst später aktualisiert werden.**

**Heimatverbundenheit kann sich auch in Arbeit ausdrücken**

Unter diesem Motto wollen wir uns auch im Laufe des Jahres 2019 wieder beteiligen an wichtigen Pflegemaßnahmen, die vom Arbeitskreis Heimische Orchideen (AHO) organisiert werden, und zwar an

Orchideenstandorten im Umkreis von Münstereifel, i.d.R. in den Eifeler Kalkgebieten. Zum Zeitpunkt der Drucklegung des Programms konnten wir die Termine und Einsatzorte leider noch nicht ermitteln. Bitte entnehmen Sie die entsprechenden Hinweise der örtlichen Presse oder fragen Sie etwa ab Anfang September telefonisch nach bei: Klaus Käselau (AHO) 02227-1571 oder Jürgen Küppers (Eifelverein) 02253-6957.

Durch die Bereitschaft mitzuarbeiten beim Zusammenharken von Mahdgut können Sie Ihr Interesse am Erhalt der heimischen Flora praktisch bekunden.

### **Waldspaziergang**

Wie in einigen Vorjahren ist auch wieder eine Wanderung durch Münstereifels Wald mit einer sachkundigen Führung durch Herrn Michael Tietmeyer geplant. Dieser Termin wird noch bekannt gegeben.

### **Flüchtlinge – Wandern mit neuen Nachbarn**

Die Aktivitäten, die zu einer Beheimatung der Flüchtlinge beitragen sollen, werden fortgesetzt. Bei Planungen werden wir uns gezielt an die Mitglieder wenden, die schon ihre Bereitschaft zur Mitwirkung erklärt haben. Neue Helfer sind jederzeit herzlich willkommen.

### **Kirchenwanderungen.**

Mit den Kirchenwanderungen 10 bis 12, die für dieses Jahr vorgesehen sind, nähern wir uns dem Ende dieser Reihe im Jahre 2020.

### **Wandern für die Anderen**

Als heimatverbundener Wanderverein werden wir – die Initiative der Partnerschaft Piéla-Bad Münstereifel e.V. unterstützen und auf gesponserten Wanderungen Geld für die Projekte der Partnerschaft sammeln. Siehe Seite 72

### **Sternenweg**

Auf der Mitgliederversammlung 2018 wurde durch Bernhard Ohlert informiert, dass es einen Vorschlag für einen Sternenweg gibt. Wir möchten im Jahr 2019 den Entwurf mit Euch/Ihnen erwandern. Dazu

möchten wir Anregungen aufnehmen, wie die Wege noch besser ausgewählt werden können. Hier sind Anregungen auf Pfade, Sehenswürdigkeiten und andere Attraktionen erwünscht. Wir haben diese Wanderungen als **TESTWANDERUNG** deklariert. Einige Anregungen konnten wir schon einarbeiten.



***Wir wünschen unseren Mitgliedern und  
Freunden ein gesundes und friedvolles  
neues Jahr 2019***



***Die nachstehende Übersicht der Anmeldefristen erleichtert  
Ihnen die rechtzeitige Wahrnehmung der gesetzten  
Anmeldetermine für die von Ihnen ausgewählten Veranstaltungen!***

**Mittwoch, 02.01. - Montag 07.01.2019 - Anmeldeschluss**

Kunstmuseum Bonn

Mittwoch, 09.01.19 (siehe Seite 12) mit Jürgen Küppers

**Mittwoch, 16. Januar 2019 – Anmeldeschluss**

Sternenweg 5. Etappe

Sonntag, 20.01.19 (siehe Seite 14) mit Rolf New

**Mittwoch, 30. Januar 2019 – Anmeldeschluss**

Grenzenlos wandern – 3 Tage Wallonie (B)

Mittwoch, 03.04.19 mit Karin Heinrichs

**Anmeldung** bei Walter Vilz (siehe Seite 30)

**Dienstag, 5. Februar 2019 Anmeldeschluss**

Schulung mit Basecamp

Dienstag, 12.02.19 (siehe Seite 18) mit Rolf New



**Mittwoch, 13. Februar 2019 - Anmeldeschluss**

Sternenweg 4. Etappe

Sonntag, 17.02.19 (siehe Seite 19) mit Rolf New

**Freitag, 15. Februar 2019 - Anmeldeschluss**

Grenzenlos wandern: Auf dem Harzer Hexenstieg

Sonntag, 05.05.19 (siehe Seite 39) mit Dr. Albrecht Oßwald

**Donnerstag, 28. Februar – Anmeldeschluss**

Grenzenlos wandern: Abseits des Malerweges

Samstag, 21.09.19 – 28.09.19 (siehe Seite 74) mit Rolf New

**Dienstag, 15. 03. 2019 - Anmeldeschluss**

Grenzenlos wandern: Grenzroute 1 bei Aachen

Donnerstag, 30.05.19 (siehe Seite 46) mit Klaus und Karola Irrgang

**Mittwoch, 27. März 2019 - Anmeldeschluss**

Sternenweg 1. Etappe

Sonntag, 31.03.19 (siehe Seite 26) mit Rolf New

**Mittwoch, 3. April 2019 - Anmeldeschluss**

Sternenweg 2. Etappe

Sonntag, 07.04.19 (siehe Seite 31) mit Rolf New

**Montag, 15. April 2019 - Anmeldeschluss**

Premiumwanderweg Eifelleiter

Sonntag, 02.06.19 (siehe Seite 49) mit Walter Vilz

**Montag, 15. April 2019 - Anmeldeschluss**

Eifelsteigrunden 24 und 25/30 "In und um Manderscheid herum"

Mittwoch, 28.08.19 (siehe Seite 68) mit Dr. Albrecht Oßwald

**Dienstag, 23. April 2019 – Anmeldeschluss**

Grenzenlos Wandern Galgenvenn - Maas-Schwalm-Nette

Sonntag, 28.04.19 (siehe Seite 36) mit Karin und Gerd Hintze

**Dienstag, 21. Mai 2019 - Anmeldeschluss**

Von Zons über den Rhein

Sonntag, 26.05.19 (siehe Seite 45) mit Karin und Gerd Hintze

**Montag, 22. Juli 2019 - Anmeldeschluss**

Dort wo man singt, da lass dich ruhig nieder

Dienstag, 23.07.19 (siehe Seite 61) mit Monika Schmitz

**Montag, 13. August 2019 - Anmeldeschluss**

Grenzenlos wandern: Meinvennen

Sonntag, 18.08.19 (siehe Seite 66) mit Karin und Gerd Hintze

**Mittwoch, 30. Oktober 2019 - Anmeldeschluss**

Friedhof Melaten, Köln

Mittwoch, 06.11.19 (siehe Seite 85) mit Jürgen Küppers

**Dienstag, 1. November 2019 – Anmeldeschluss**

Wanderung zu den Martinsfeuer und Martinsschaubildern

Samstag, 9.11.19 (siehe Seite 86) mit Hans-Josef Spilles

**Mittwoch, 6. November 2019 - Anmeldeschluss**

Sternenweg 3. Etappe

Sonntag, 10.11.19 (siehe Seite 86) mit Rolf New

**Mittwoch, 27. November 2019 - Anmeldeschluss**

Sternenweg 6. Etappe

Sonntag, 01.12.19 (siehe Seite 92) mit Rolf New

# JANUAR

## Wanderungen mit der Kurverwaltung

Info: Kurverwaltung im Bahnhof ☎ 02253 – 54 22 44

### Montagswanderung

Zum Start in die Woche unterwegs mit einem Wanderführer auf schönen Touren rund um Bad Münstereifel

**Treffpunkt:** 15:00 Uhr ab Rathaus in der Marktstraße, ca. 2 – 3 Std.

Kostenbeitrag pro Person 2,00 €, mit Kurkarte frei

**Termin:** 07.01.2019 | 21.01.2019

### Geschichtliche Führung durch die historische Altstadt

**Treffpunkt:** 14:30 Uhr ab Tourist Information/Schwanen Apotheken-Museum Werther Str. 13–15 ☎ 02253-7631

Kostenbeitrag pro Person 2,00 €, mit Kurkarte frei

**Termin:** Sa. 05.01.2019 | Sa. 12.01.2019 | Sa. 19.01.2019 | Sa. 26.01.2019

**Kneipp-Spaziergang, Kneipp-Morgentau mit Barfußgehen** mit Kneipp-Gesundheitstrainer Karl Heinz Mainzer

**Treffpunkt:** Werther Tor Ecke Sebastian-Kneipp-Promenade, 10:30 Uhr ca. 1,5 Std.

Teilnahme kostenlos/Anmeldung nicht erforderlich.

**Termin:** Mi. 02.01.2019

**Information:** Karl Heinz Mainzer ☎ 02253-932711 📠 0160-1119058



**Dienstag, 01. Januar 2019**

## **Neujahrswanderung**

ca. 12 km | ca. 3 Std. |

Neujahrswanderung rund um Bad Münstereifel. Start ist traditionsgemäß am Johannistor.

**Treffpunkt:** Johannistor: 11:00 Uhr

**Leitung:** Josef Schwarz ☎ 02257-4187



**Mittwoch, 9. Januar 2019**

## **Kunstmuseum Bonn – Architektur und Sammlung klassische Moderne**

Stadtekursion, evtl. auf Wunsch gemeinsames Mittagessen.

**Kosten:** Fahrtkosten und Führung anteilig, Eintritt zum Gruppentarif (zusammen ca. 17 Euro). Rückkehr ca. 17:00 Uhr

**Hinweis:** Führung durch das Kunstmuseum Bonn, das Teil der sog. Bonner Museumsmeile ist, unter dem Aspekt der Architektur des Museumsbaus und der Sammlung der klassischen Moderne.

Führer: André Dumont. **Verbindliche Anmeldung in der Zeit vom 02. bis 07. Januar (wegen der Beschaffung der Gruppentickets)**

**Treffpunkt:** 8:50 Uhr Bahnhof Bad Münstereifel zur Anreise mit Gruppenticket (Bhf. Bonn an um 10:20 Uhr, weiter mit U-Bahn)

**Leitung:** Jürgen Küppers ☎ 02253-6957



**Donnerstag, 10. Januar 2019**

## **Wandern plus**

**Treffpunkt:** Vor der Touristinfo am Bhf.: 09:00 Uhr



**Sonntag, 13. Januar 2019**

## **"Warum in die Ferne schweifen... : Hümmel- Runde 1: Zwischen Hümmel, Schönau und Tondorf**

ca. 20 km | ca. 5 Std. | 🚗 nach Hümmel (ca. 12 km)

Von Hümmel geht es zur Siedlung Vollmert, ins Hilgesbachtal, zur Markuskapelle und auf den Lungscheider Berg, dann hinunter ins Ohbachtal, Buir, Mohlenberg, Lindweiler und wieder nach Hümmel, wenn wir es dann finden.

**HINWEIS:** Mittelschwere Tageswanderung durch Wälder, Täler und über aussichtsreiche Höhen um Schönau. Keine Einkehrmöglichkeit.

**Treffpunkt:** Vor der Touristinfo am Bhf.: 09:00 Uhr

**Leitung:** Dr. Albrecht Oßwald 📞 02257-1282 📠 0151-53078758



**Dienstag, 15. Januar 2019**

## **Auf historischen Pfaden durch die Vordereifel**

ca. 12,5 km | ca. 3,5 Std. | 216 Hm | 🚗 nach Arloff (ca. 6 km)

Eine abwechslungsreiche und geschichtsträchtige Rundwanderung vor den Toren von Bad Münstereifel.

Die Zeitreise mit Tempel der Römer, Burgen und Bunker bis in den Kalten Krieg.

**Treffpunkt:** Vor der Touristinfo am Bhf.: 10:00 Uhr

**Leitung:** Otti Meyers ☎ 02443-31 847 23 📠 0152-536 537 91  
oder Petra Roland ☎ 02443-986491 📠 0157-38767850



**Sonntag, 20. Januar 2019 +**

## **Sternenweg 5. Etappe**

ca. 16 km | 271 Hm | ca. 4 Std. | Rückfahrt mit Bus

TESTWANDERUNG

Diese Wanderung führt uns von Bad Münstereifel über den Decke Tönnies, dem Michelsberg zum Radioteleskop Effelsberg.

**HINWEIS: Anmeldung bis zum 16. Januar 2019 erforderlich.**

**Treffpunkt:** Vor der Touristinfo am Bhf.: 09:00 Uhr

**Leitung:** Rolf New ☎ 02255-30 88 718 📠 0177-77 55 051



**Donnerstag, 24. Januar 2019**

## **Wandern plus**

**Treffpunkt:** Vor der Touristinfo am Bhf.: 09:00 Uhr



**Freitag, 25. Januar 2019**

## **Vortrag im Johannistor - Auf dem Jakobsweg – aus der Ukraine über Krakau nach Görlitz**

Der Referent Gerd Gellissen, Vorsitzender der Jakobusbruderschaft Düsseldorf, hat nach der Pilgerwanderung von Köln nach Santiago die Wanderung nach Osten sozusagen rückwärts fortgeschrieben. Nachdem er bereits im Johannistor über seine Pilgerwanderung von Görlitz nach Köln berichtet hat, wird er in gewohnt lockerer Form über Erlebnisse und Gedanken auf der Strecke aus der Ukraine nach Görlitz erzählen.

**Treffpunkt:** Johannistor: 19:00 Uhr

**HINWEIS:** Referent: Prof. Dr. Gerd Gellissen, Lichtbildervortrag. Eintritt frei. Spenden erwünscht.

**Leitung:** Jürgen Küppers ☎ 02253-6957



**Samstag, 26. Januar 2019**

## **MITGLIEDERVERSAMMLUNG DER ORTSGRUPPE BAD MÜNSTEREIFEL**

**Treffpunkt:** 14:00 Uhr, St. Josefshaus, Alte Gasse 19, BAM

**HINWEIS:** SIEHE GESONDERTE EINLADUNG

**Leitung:** Bernhard Ohlert ☎ 02253-960417

**Sonntag, 27. Januar 2019**

## **Die Höhen um Fronrath und Cassel**

ca. 15 km | ca. 4 Std. | ca. 390 Hm | 🚗 nach Niederheckenbach (ca. 32 km)

Einsamkeit ist auf dieser Tour garantiert. Man muss von Ahrbrück tief ins Tal hineinfahren, bis zu den Zubringern des Kesselinger Bachs, um in Heckenbach das Gebiet unserer Wanderung zu erreichen. Die Wege dort weisen, wenn überhaupt, nur verblasste Markierungszeichen auf; unterwegs trifft man kaum jemanden, und doch sind die einsamen Waldwege und die wechselnden Panoramen auf den offenen Höhen die reine Freude. Vor allem im ersten und letzten Drittel der Tour wandern wir auf wunderschönen Pfaden. Auch ohne spektakuläre Höhepunkte eine wahre Tour für Kenner und Liebhaber!

**Treffpunkt:** Vor der Touristinfo am Bhf.: 09:00 Uhr

**Leitung:** Walter Vilz ☎ 02251-71950 📠 0151-59829846



## **Februar**

### **Wanderungen mit der Kurverwaltung**

Info: Kurverwaltung im Bahnhof ☎ 02253 – 54 22 44

#### **Montagswanderung**

Zum Start in die Woche unterwegs mit einem Wanderführer auf schönen Touren rund um Bad Münstereifel

**Treffpunkt:** 15:00 Uhr ab Rathaus in der Marktstraße, ca. 2 – 3 Std., Kostenbeitrag pro Person 2,00 €, mit Kurkarte frei

**Termin:** 11.02.2019 | 18.02.2018 | 25.02.2018



## **Geschichtliche Führung durch die historische Altstadt**

**Treffpunkt:** 14:30 Uhr ab Tourist Information/Schwanen Apotheken-Museum Werther Str. 13–15 ☎ 02253-7631

Kostenbeitrag pro Person 2,00 €, mit Kurkarte frei

**Termin:** Sa. 02.02.2019 | Sa. 09.02.2019 | Sa. 16.02.2019 | Sa. 23.02.2019

**Kneipp-Spaziergang, Kneipp-Morgentau mit Barfußgehen** mit Kneippgesundheitstrainer Karl Heinz Mainzer

**Treffpunkt:** Werther Tor Ecke Sebastian-Kneipp-Promenade, 10:30 Uhr ca. 1,5 Std.

Teilnahme kostenlos/Anmeldung nicht erforderlich.

**Termin:** Mi. 06.02.2019

**Information:** Karl Heinz Mainzer ☎ 02253-932711 📠 0160-1119058



**Freitag, 08. Februar 2019**

## **Vortrag im Johannistor - LQT - Wandern auf dem Lechweg**

Im Jahr 2018 hat eine Gruppe des Eifelverein eine Wanderung auf dem Lechweg - einem Leading Quality Trail - unternommen. Otti präsentiert den Film Lechweg und die Teilnehmer berichten von dieser Wanderung auf einem der schönsten Wanderwege Europas.  
**HINWEIS:** Eintritt frei. Spenden erwünscht.

**Treffpunkt:** Johannistor: 19:00 Uhr

**Leitung:** Otti Meyers ☎ 02443-31 847 23 📠 0152-536 537 91



**Sonntag, 10. Februar 2019**

## **"Warum in die Ferne schweifen..." Hümme- l-Runde 2: Rund ums obere Armutsbachtal**

ca. 22 km | 5,5 Std. | 🚗 nach Hümme (ca. 12 km)

Vorbei am Rohrer Kalkofen wandern wir über den Braunen-  
berg zum Locherbüsch am Heselslüssel zur Donatus-Hütte (ubi bene, ibi patria:  
Wo es mir gut geht, da ist mein Vaterland) und weiter über den  
Wahlerter Berg vorbei an der Hümme-  
ler Mühle wieder nach Hümme, wenn wir es dann wiederfinden.

**HINWEIS:** Anspruchsvolle Tageswanderung mit dem bekannten Auf-  
und Ab und herrlichen Ausblicken

**Treffpunkt:** Vor der Touristinfo am Bhf.: 09:00 Uhr

**Leitung:** Dr. Albrecht Oßwald ☎ 02257-1282 📠 0151-53078758



**Dienstag, 12. Februar 2019**

## **Schulung mit Basecamp**

Auf Wunsch von einigen Mitgliedern werden wir eine Schulung zur  
Arbeit mit Basecamp am Computer durchführen. **3 Abende, Kosten  
für Nichtmitglieder 3 € pro Abend.**

Basecamp ist eine Bearbeitungssoftware der Firma Garmin zum  
Erstellen und Bearbeiten von Tracks, Routen, Wegpunkten usw.

**Anmeldeschluss 05. Februar 2019**

**Treffpunkt:** Johannistor: 19:00 Uhr

**Leitung:** Rolf New ☎ 02255-30 88 718 📠 0177-7755051



**Donnerstag, 14. Februar 2019**

## **Wandern plus**

**Treffpunkt:** Vor der Touristinfo am Bhf.: 09:00 Uhr



**Sonntag, 17. Februar 2019**

## **Sternenweg 4. Etappe**

ca. 17 km | 271 Hm | ca. 4,5 Std. | BUS nach Eschweiler

**TESTWANDERUNG.** Diese Wanderung führt uns vom Astropeiler Stockert vorbei an der Bruder-Klaus-Kapelle, dem Römischen Kalkofen und Iversheim nach Bad Münstereifel.

**HINWEIS: Anmeldung bis zum 13. Februar 2019 erforderlich.**

**Treffpunkt:** Vor der Touristinfo am Bhf.: 09:00 Uhr

**Leitung:** Rolf New ☎ 02255-30 88 718 📠 0177-77 55 051



**Dienstag, 19. Februar 2019**

## **Schloss Eicks via Bergbuir**

ca. 12 km | ca. 3,5 Std. | 119 Hm | 🚗 nach Eicks (ca. 16 km)

Rundwanderung von Eicks durch das Rotbachtal mit schönen Fernblicken nach Bergbuir und zurück nach Eicks.

**HINWEIS: Anmeldung erforderlich zwecks Mitfahrgelegenheit.**

**Treffpunkt:** Vor der Touristinfo am Bhf.: 10:00 Uhr

**Leitung:** Otti Meyers ☎ 02443-31 847 23 📠 0152-536 537 91 oder  
Petra Roland ☎ 02443-986491 📠 0157-38767850

**Freitag, 22. Februar 2019**

**Vortrag im Johannistor – Fürstenlob, Freiheitslied,  
Friedenshymne – die spannende Geschichte des  
Deutschlandlieds**

Das „Lied der Deutschen“, wie Hoffmann von Fallersleben sein dreistrophiges Gedicht überschrieb, spiegelt die Geschichte Deutschlands und Europas in den zurückliegenden 200 Jahren mit ihren Höhen, ihren Tiefen und mit ihren Abgründen. Das Lied, dessen Autor einen deutschen Einheitsstaat mit rechtsstaatlicher Verfassung anstrebte, war häufig umstritten und wurde im 20. Jahrhundert von den Nationalisten und den Nazis grotesk missbraucht. Erst nach zwei Weltkriegen und Diktaturen wurde die dritte Strophe zur Friedenshymne für ein vereintes Deutschland in einem zusammenwachsenden Europa

**Treffpunkt:** Johannistor: 19:00 Uhr

**HINWEIS:** Referent: Michael Maiworm, freier Journalist, Lichtbildervortrag. Eintritt frei. Spenden erwünscht.

**Leitung:** Jürgen Küppers ☎ 02253-6957



**Sonntag, 24. Februar 2019**

## **Schwammenauel-Heimbach Rundweg**

ca. 9 km | ca. 2,5 Std. | 106 Hm | 🚗 nach Schwammenauel (ca. 40 km)

Ein Rundwanderweg von Schwammenauel über Hasenfeld und Heimbach und um das Staubecken. Schöne Blicke über den Rursee machen die Wanderung zu einem Erlebnis. Eine Wanderung für die ganze Familie.

**HINWEIS: Anmeldung erforderlich zwecks Mitfahrgelegenheit.**  
Einkehr nach der Wanderung möglich

**Treffpunkt:** Vor der Touristinfo am Bhf.: 10:00 Uhr

**Leitung:** Otti Meyers ☎ 02443-31 847 23 📠 0152-536 537 91



**Donnerstag, 28. Februar 2019**

## **Wandern plus**

**Treffpunkt:** Vor der Touristinfo am Bhf.: 09:00 Uhr



# März

## Wanderungen mit der Kurverwaltung

Info: Kurverwaltung im Bahnhof ☎ 02253 – 54 22 44

### Montagswanderung

Zum Start in die Woche unterwegs mit einem Wanderführer auf schönen Touren rund um Bad Münstereifel

**Treffpunkt:** 15:00 Uhr ab Rathaus in der Marktstraße, ca. 2 – 3 Std.

Kostenbeitrag pro Person 2,00 €, mit Kurkarte frei

**Termin:** 11.03.2019 | 18.03.2019 | 25.03.2019

### Geschichtliche Führung durch die historische Altstadt

**Treffpunkt:** 14:30 Uhr ab Tourist Information/Schwanen Apotheken-Museum Werther Str. 13–15 ☎ 02253-7631

Kostenbeitrag pro Person 2,00 €, mit Kurkarte frei

**Termin:** Sa. 02.03.2019 | Sa, 09.03.2019 | Sa. 16.03.2019 | Sa. 23.03.2019 | Sa. 30.03.2019

**Kneipp-Spaziergang, Kneipp-Morgentau mit Barfußgehen** mit Kneipp-Gesundheitstrainer Karl Heinz Mainzer

**Treffpunkt:** Werther Tor Ecke Sebastian-Kneipp-Promenade, 10:30 Uhr ca. 1,5 Std.

Teilnahme kostenlos/Anmeldung nicht erforderlich.

**Termin:** Mi. 06.03.2019

**Information:** Karl Heinz Mainzer ☎ 02253-932711 📠 0160-1119058



**Sonntag, 03. März 2019**

## **Am Neffelbach 1. Tour**

ca. 16 km | ca. 4 Std. | 🚗 nach Zülpich (ca. 30 km)

Vom See zur Kippe (ehem. Abraumhalde) weiter an Embken und an Nicks Mühle vorbei. Nach Überqueren des Neffelbaches kommen wir zur Kapelle Antoniushäuschen, dann Richtung Muldenau zum Muldenauerbach. Diesem folgen wir und biegen später ab nach Juntersdorf. Von dort folgen wir dem Neffelbach zurück zum Neffelsee.

**HINWEIS:** Einkehr in Zülpich.

**Treffpunkt:** Vor der Touristinfo am Bhf.: 09:30 Uhr

**Leitung:** Dieter Fischer ☎ 02252-7312



**Sonntag, 10. März 2019**

## **Warum in die Ferne schweifen...: Hümmel-Runde 3: Durch das Brömmersbach- und das untere Armutsbachtal**

ca. 23 km | 6 Std. | 🚗 nach Hümmel (ca. 12 km)

Diesmal starten wir in Hümmel Richtung Bröhlungen, gehen über die alte Römerstr. nach Blindert ins Brömmersbachtal und über den Wasserfallweg und Ohlerath ins Armutsbachtal und zurück.

**HINWEIS:** einfache Tageswanderung durch einsame Eifelbachtäler mit gelegentlichen erstaunlichen Weitsichten über das obere Ahrgebirge. Keine Einkehrmöglichkeit.

**Treffpunkt:** Vor der Touristinfo am Bhf.: 08:30 Uhr

**Leitung:** Dr. Albrecht Oßwald ☎ 02257-1282 📠 0151-53078758

**Donnerstag, 14. März 2019**

## **Wandern plus**

**Treffpunkt:** Vor der Touristinfo am Bhf.: 09:00 Uhr



**Freitag, 15. März 2019**

## **Vortrag im Johannistor - Die Kapuziner von Münstereifel: Bettelmönche und Unternehmer**

Münstereifels Geschichte wurde stark geprägt von den Niederlassungen verschiedener Orden. Weniger bekannt, aber umso interessanter ist die Geschichte der Kapuziner in Münstereifel. Diese Geschichte der Bettelmönche und Unternehmer wird Karin Trieschnigg, die auch schon über die Hexenverfolgung in der Eifel berichtet hat, aus bisher weitgehend unbekanntem Archivmaterial erzählen.

**HINWEIS:** Referent: Karin Trieschnigg, Historikerin,  
Lichtbildervortrag.

Eintritt frei. Spenden erwünscht.

**Treffpunkt:** Johannistor: 19:00 Uhr

**Leitung:** Jürgen Küppers ☎ 02253-6957, Bernhard Ohlert ☎ 02253-960 417





**Sonntag, 17. März 2019**

## **Rundweg Ville-Seenkette**

ca. 12 km | ca. 3,5 Std. | 109 Hm | 🚗 nach Brühl (ca. 30 km)

Frühjahrswanderung vorbei an Villeseen.

**HINWEIS: Anmeldung erforderlich zwecks Mitfahrgelegenheit**

**Treffpunkt:** Severinuskapelle in Kommern 10:00 Uhr

**Leitung:** Hans-Josef Spilles ☎ 0163 1738357



**Dienstag, 19. März 2019**

## **Braubachtour Gemünd**

ca. 12 km | ca. 3,5 Std. | 292 Hm | 🚗 nach Gemünd (ca. 31 km)

Vom Marienplatz folgen wir dem plätschernden Braubach bis Herhahn. Vom Lahsbach bergab nach Malsbenden werden wir mit einer traumhaften Aussicht über das Urfttal und auf die ehemalige "NS-Ordensburg" Vogelsang verwöhnt.

**HINWEIS:** Einkehr im Anschluss möglich. **Anmeldung erforderlich zwecks Mitfahrgelegenheit.**

**Treffpunkt:** Vor der Touristinfo am Bhf.: 10:00 Uhr

**Leitung:** Otti Meyers ☎ 02443-31 847 23 ☎ 0152-536 537 91  
oder Petra Roland ☎ 02443-986491 ☎ 0157-38767850



**Freitag, 22. März 2019**

## **Wanderung/Spaziergang in der Abenddämmerung**

Rund um die Vollmondnacht sieht es in den Wäldern um Bad Münstereifel ganz anders aus. Geführte Wanderung in die Dämmerung hinein, ca. 3 Std.

**HINWEIS:** Weitere Informationen über die Leitung

**Treffpunkt:** Rathaus Bad Münstereifel: 17:00 Uhr

**Leitung:** Trude Bresgen ☎ 02253-9329218 oder  
Monika Schmitz ☎ 02253-6826



**Sonntag, 24. März 2019**

## **Küchenschellen und Bärlauch**

ca. 15 km | ca. 4 Std. | 250 Hm | 🚗 nach Marmagen (ca. 25 km)

Rundtour von Marmagen zu den Küchenschellen im Gillesbachtal, zum Bärlauch im Eichtertal und Urfttal (Anfang bis Mitte April). Die Tour verläuft zum Teil auf dem Eifelsteig und dem Eifeler Quellenpfad und besucht auch die Römische Wasserleitung am Grünen Pütz.

**HINWEIS:** Einkehr im Anschluss möglich.

**Treffpunkt:** Vor der Touristinfo am Bhf.: 9:00 Uhr

**Leitung:** Selman Akkoyun ☎ 02253-960179 📠 0177-3471231



**Dienstag, 26. März 2019**

## **Bußgang nach Eicherscheid**

Trierer Str., Karl-Hürtgen-Weg, Eicherscheid

18:00 Uhr Teilnahme an der heiligen Messe, anschließend Einkehr.

**HINWEIS:** Rosenkranz, Pilgerbüchlein, festes Schuhwerk

**Treffpunkt:** 16:30 Uhr Trierer Straße, 1. Fußball

**Leitung:** Bernhard Ohlert ☎ 02253-960417



**Donnerstag, 28. März 2019**

## **Wandern plus**

**Treffpunkt:** Vor der Touristinfo am Bhf.: 09:00 Uhr



**Samstag, 30. März 2019**

## **Mit Eifelverein und Marienheim unterwegs**

Die Wanderführerinnen des Eifelverein suchen diese Touren so aus, dass die Strecken immer für Rollstuhl und Rollator geeignet sind, ca. 1 Std.

**HINWEIS:** Wir würden uns freuen Gäste bei den Wanderungen begrüßen zu dürfen, die ggf. auch bereit sind anderen zu helfen und so zum Gelingen des Nachmittags beizutragen. Nach der Wanderung sind alle Teilnehmer/-innen zu einer gemütlichen Kaffee- und Kuchenrunde eingeladen.

**Treffpunkt:** Seniorenhaus Marienheim, Langenhecke 24: 14:00 Uhr

**Leitung:** Petra Swindt – Seniorenhaus Marienheim ☎ 02253-5426-0



**Sonntag, 31. März 2019**

## **Sternenweg 1. Etappe**

ca. 18 km | 583 Hm | 5 Std. | 🚗 nach Kall (ca. 24 km) BUS nach Vogelsang

**TESTWANDERUNG:** Von Vogelsang entlang der Urft nach Gemünd und weiter nach Kall.

**HINWEIS: Anmeldung bis zum 27. März 2019.**

Einkehr im Anschluss möglich.

**Treffpunkt:** Vor der Touristinfo am Bhf.: 09:00 Uhr

**Leitung:** Rolf New ☎ 02255-30 88 718 📠 0177-77 55 051

# April

## Wanderungen mit der Kurverwaltung

Info: Kurverwaltung im Bahnhof ☎ 02253 – 54 22 44

### Montagswanderung

Zum Start in die Woche unterwegs mit einem Wanderführer auf schönen Touren rund um Bad Münstereifel

**Treffpunkt:** 15:00 Uhr ab Rathaus in der Marktstraße, ca. 2 – 3 Std.

Kostenbeitrag pro Person 2,00 €, mit Kurkarte frei

**Termin:** 08.04.2019 | 15.04.2019 | 29.04.2019

### Geschichtliche Führung durch die historische Altstadt

**Treffpunkt:** 14:30 Uhr ab Tourist Information/Schwanen Apotheken-Museum Werther Str. 13–15 ☎ 02253-7631

Kostenbeitrag pro Person 2,00 €, mit Kurkarte frei

**Termin:** Sa. 06.04.2019 | Sa. 13.04.2019 | Sa. 20.04.2019 | Sa. 27.04.2019

**Kneipp-Spaziergang mit Barfußgehen und Wassertreten** mit dem Kneipp-Gesundheitstrainer Karl Heinz Mainzer

**Treffpunkt:** Werther Tor Ecke Sebastian-Kneipp-Promenade, 10:30 Uhr ca. 1,5 Std.

Teilnahme kostenlos/Anmeldung nicht erforderlich.

**Termin:** Mi. 03.04.2019

**Information:** Karl Heinz Mainzer ☎ 02253-932711 📠 0160-1119058



**Mittwoch, 03. April - Freitag, 05. April 2019**

## **Grenzenlos wandern: 3 Tage in der Wallonie (B)**

**1. Tag:** Wir fahren über Malmedy - Stavelot zum Wasserfall von Coe. Dort Halt, evtl. kurze Wanderung; Weiterfahrt über La Gleize zum "Fonds des Quarreux" mit einer Wanderung entlang des "Ninglispo" (ca. 14 km - wildromatisch); Einchecken im Hotel "Les 5 Ourthes" in Nadrin. Eventuell noch ein kurzer Gang zu den markanten Felsen des "Hérou".

**2. Tag:** Wanderung ab Nadrin durch das Tal der Ourthe (ca. 9 km), diese führt u.a. durch eine ausgegrabene und zum Teil wiederhergestellte keltische Festungsanlage (Oppidum); nachmittags Fahrt nach Achouffe und dort Wanderung (ca. 11 km - kann verkürzt werden); auf Wunsch Einkehr in der Brauerei "Achouffe".

**3. Tag:** Nach dem Auschecken Fahrt nach La Rouche und dort Wanderung (ca. 13 km); evtl. noch kurzer gemeinsamer Umtrunk und Heimfahrt.

**HINWEIS: Anmeldung bis zum 30. Januar 2019** bei Walter Vilz ☎ 02251-71950.

Maximal 15 Personen. Kosten 150 € im DZ und 200 € im EZ. Anzahlung von 25 € bis zum 30. Januar 2019. Anteilige Fahrtkosten.

**Treffpunkt:** Vor der Touristinfo am Bhf.: 08:00 Uhr

**Leitung:** Karin Heinrichs

**Ansprechpartner:** Walter Vilz ☎ 02251-71950 📠 0151-59829846



**Samstag, 06. April 2019**

## **Natur erleben - Fitness erfahren**

MTB-Tour im Bad Münstereifeler Umland (ca. 3-4 Std.)

**HINWEIS:** Über die genaue Tour wird im Kontakt mit den Teilnehmern entschieden. Einkehr nach Wunsch möglich.

**Treffpunkt:** Vor der Touristinfo am Bhf.: 14:00 Uhr

**Leitung:** Peter Hack und Karlheinz Kläsgen ☎ 02257-952592



**Sonntag, 07. April 2019**

## **Sternenweg 2. Etappe**

ca. 17 km | 462 Hm | 4 Std. | 🚗 nach Nettersheim (ca. 18 km) ZUG

**TESTWANDERUNG:** Diese 2 Etappe führt uns von Kall über den "Grünen Pütz" nach Nettersheim.

**HINWEIS: Anmeldung bis zum 03. April 2019.**

Einkehr im Anschluss möglich.

**Treffpunkt:** Vor der Touristinfo am Bhf.: 09:00 Uhr

**Leitung:** Rolf New ☎ 02255-30 88 718 📠 0177-77 55 051



**Sonntag, 14. April 2019**

## **Rundtour Gemünd mit Wildnis-Trail**

ca. 24 km | ca. 6 Std. | ca. 400 Hm | 🚗 nach Gemünd (ca. 31 km)

Anfangs gehen wir auf dem Wildnis-Trail zum IP Vogelsang mit einem kurzen Rundgang. Von dort über Morsbach, Herhahn, Hühnerbusch, Kuckucksley zurück nach Gemünd.

**HINWEIS:** Einkehr im Anschluss möglich.

**Treffpunkt:** Vor der Touristinfo am Bhf.: 09:00 Uhr

**Leitung:** Walter Vilz ☎ 02251-71950 📠 0151-59829846



**Dienstag, 16. April 2019**

## **Heimatblick-Runde im Naturpark Rheinland**

ca. 15,5 km | ca. 4 Std. | 78 Hm | 🚗 nach Alfter bei Bonn (ca. 35 km)

Von Alfter wandern wir durch den Naturpark Rheinland bei Bonn und ein Stück des Römerkanal-Wanderweges.

**HINWEIS:** Anmeldung erforderlich zwecks Mitfahrgelegenheit.

**Treffpunkt:** Vor der Touristinfo am Bhf.: 10:00 Uhr

**Leitung:** Otti Meyers ☎ 02443-31 847 23 📠 0152-536 537 91  
oder Petra Roland ☎ 02443-986491 📠 0157-38767850





**Karfreitag, 19. April 2019**

## **Wanderung/Spaziergang in der Abenddämmerung**

In der Vollmondnacht sieht es in den Wäldern um Bad Münstereifel ganz anders aus. Geführte Wanderung in die Dämmerung hinein, ca. 3 Std.

**HINWEIS:** Informationen über die Leitung

**Treffpunkt:** Rathaus Bad Münstereifel: 18:00 Uhr

**Leitung:** Trude Bresgen ☎ 02253-9329218 oder Monika Schmitz  
☎ 02253-6826



**Ostermontag, 22. April 2019**

## **"Warum in die Ferne schweifen...: Hümmel-Runde 4: Über die Höhen um Wershofen und durch das Dreisbachtal**

ca. 22 km | ca. 5,5 Std. | 🚗 nach Hümmel (ca. 12 km)

Hinunter zur Hümmeler Mühle und durch den Heinrichseifen hinauf zum Segelfluggelände Wershofen, vorbei am Burscheidsnück zur Kottenborner Höhe, dann hinunter ins Dreisbachtal und über Ohlenhard zurück nach Hümmel, wenn wir es dann wiederfinden.

**HINWEIS:** Mittelschwere Tageswanderung, über das wunderbar aussichtsreiche Wershofener Hochplateau und das sehr einsame Dreisbachtal. Keine Einkehrmöglichkeit

**Treffpunkt:** Vor der Touristinfo am Bhf.: 08:30 Uhr

**Leitung:** Dr. Albrecht Oßwald ☎ 02257-1282 📠 0151-53078758



**Mittwoch, 24. April 2019**

**Bolsdorfer Tal und Hillesheim Krimicafè  
Rheinische Landschaften 36/42**

ca. 3 Std. | 🚗 nach Hillesheim (ca. 40 km)

**HINWEIS:** Einfache Wanderung durch das botanisch interessante Bolsdorfer Tal bei Hillesheim (erwartet wird die Märzenbecherblüte). Nach der kurzen Wanderung werden wir bei Ralf Kramp einkehren. Die Führung erfordert die Bereitschaft, kürzere Wanderungen zu den verschiedenen Ökotypen mitzumachen. Die Führung findet bei jeder Witterung statt. Dauer der reinen Wanderung: ca. 3 Std.

**Anmeldung erwünscht.**

**Treffpunkt:** P Hist. Kurhaus Bad Münstereifel 09:00 Uhr

**Leitung:** Jürgen Küppers ☎ 02253-6957



**Donnerstag, 25. April 2019**

**Wandern plus**

**Treffpunkt:** Vor der Touristinfo am Bhf.: 08:30 Uhr



**Freitag, 26. April 2019**

## **Vortrag im Johannistor - LQT - Wandern auf Skiathos**

Im Jahr 2018 hat eine Gruppe des Eifelverein eine Wanderung auf Skiathos durchgeführt. Hier wird ein LQT (Leading Quality Trail) neu angelegt. Wir haben die Gelegenheit genutzt, mit den Entwicklern diese Tour vorzugehen.

**HINWEIS:** Eintritt frei. Spenden erwünscht.

**Treffpunkt:** Johannistor: 19:00 Uhr

**Leitung:** Rolf New ☎ 02255-3088718 📠 0177-7755051



**Samstag, 27. April 2019**

## **Mit Eifelverein und Marienheim unterwegs**

Die Wanderführerinnen des Eifelverein suchen diese Touren so aus, dass die Strecken immer für Rollstuhl und Rollator geeignet sind, ca. 1 Std.

**HINWEIS:** Wir würden uns freuen, Gäste bei den Wanderungen begrüßen zu dürfen, die ggf. auch bereit sind anderen zu helfen und so zum Gelingen des Nachmittags beizutragen. Nach der Wanderung sind alle Teilnehmer/-innen zu einer gemütlichen Kaffee- und Kuchenrunde eingeladen.

**Treffpunkt:** Seniorenhaus Marienheim, Langenhecke 24: 14:00 Uhr

**Leitung:** Petra Swindt – Seniorenhaus Marienheim ☎ 02253-5426-0



**Sonntag, 28. April 2019**

## **Grenzenlos wandern: Galgenvenn im Naturpark Maas-Schwalm-Nette**

ca. 18 km | ca. 4 Std. | 🚗 nach Nettetal (ca. 123 km)

Der erlebnisreiche Premium-Wanderweg Galgenvenn führt uns durch das deutsch-niederländische Grenzgebiet. Das „Sonsbeck“-Venn und das „Lange“-Venn bilden gemeinsam das Naturschutzgebiet „Heidemoore“. Es sind die letzten dieser Art am Niederrhein. Auf verschlungenen Pfaden geht es durch hochstämmigen Wald zur malerischen „Kiesgrube“, vorbei an himmelblauen Seen und weiter zum Maas-Abhang und zum Naturschutzgebiet „Schlucht“ mit einem schönen Blick ins Tal. Auf niederländischer Seite liegt das Naturschutzgebiet „Holtmühle“ mit seiner offenen Heidelandschaft „Hühnerkamp“. Durch den nach dem Krieg mühsam aufgeforsteten Kiefernmischwald geht es zu einer ehemaligen Tongrube. Die Landschaft wurde renaturiert und die blauen Seen bieten sich für eine kurze Pause an. Eine Sequoia (Mammutbaum) -Farm lädt zur Besichtigung ein. Auf einem großen Areal gibt es einige dieser Riesen zu bewundern.

**HINWEIS:** Für die Liebhaber des weißen Goldes (Spargel) gibt es die Möglichkeit, den Spargelmarkt in Brüggen zu besuchen. Die ortsansässigen Bauern verkaufen dort ihren Spargel und die Gastronomie wartet mit Spargelgerichten auf. Einkehr möglich.

**Anmeldung erforderlich bis 23.04.2019 zwecks Mitfahrgelegenheit** bei Otti Meyers ☎ 02443-31 847 23

**Treffpunkt:** Vor der Tourist-Info am Bhf. 08:30 Uhr

**Leitung:** Karin und Gerd Hintze ☎ 02163-88 90 68 📠 0160-95709932

# Mai

## Wanderungen mit der Kurverwaltung

Info: Kurverwaltung im Bahnhof ☎ 02253 – 54 22 44

### Montagswanderung

Zum Start in die Woche unterwegs mit einem Wanderführer auf schönen Touren rund um Bad Münstereifel

**Treffpunkt:** 15:00 Uhr ab Rathaus in der Marktstraße, ca. 2 – 3 Std.

Kostenbeitrag pro Person 2,00 €, mit Kurkarte frei

**Termin:** 06.05.2019 | 13.05.2019 | 20.05.2019 | 27.05.2019

### Geschichtliche Führung durch die historische Altstadt

**Treffpunkt:** 14:30 Uhr ab Tourist Information/Schwanen Apotheken-Museum Werther Str. 13–15 ☎ 02253-7631

Kostenbeitrag pro Person 2,00 €, mit Kurkarte frei

**Termin:** Sa. 04.05.2019 | Sa. 11.05.2019 | Sa. 18.05.2019 | Sa. 25.05.2019

**Kneipp-Spaziergang mit Barfußgehen und Wassertreten** mit dem Kneipp-Gesundheitstrainer Karl Heinz Mainzer

**Treffpunkt:** Werther Tor Ecke Sebastian-Kneipp-Promenade, 10:30 Uhr ca. 1,5 Std.

Teilnahme kostenlos/Anmeldung nicht erforderlich.

**Termin:** Mi. 08.05.2019

**Information:** Karl Heinz Mainzer ☎ 02253-932711 📠 0160-1119058



**Mittwoch, 01. Mai 2019**

## **Bergfest auf dem Krausberg**

ca. 13 km | ca. 3,5 Std. | 🚗 nach Dernau (ca. 35 km)

Rundwanderung, Dernau, Krausberg. Dort erleben wir das Krausbergfest mit Musik und Verpflegung. Im Anschluss Abstieg nach Dernau.

**Treffpunkt:** Vor der Touristinfo am Bhf.: 09:30 Uhr

**Leitung:** Hans-Josef Spilles ☎ 0163 1738357



**Samstag, 04. Mai 2019**

## **Natur erleben - Fitness erfahren**

MTB-Tour im Bad Münstereifeler Umland (ca. 3-4 Std.).

**HINWEIS:** Über die genaue Tour wird im Kontakt mit den Teilnehmern entschieden. Einkehr nach Wunsch möglich.

**Treffpunkt:** Vor der Touristinfo am Bhf.: 14:00 Uhr


**Leitung:** Peter Hack und Karlheinz Kläsgen ☎ 02257-952592



**Sonntag, 05. Mai - Samstag, 11. Mai 2019**

## **Grenzenlos wandern: Auf dem Harzer Hexenstieg**

5 Tage Erlebniswandern ohne Gepäck

**1.Tag:** Mit  nach Osterode (ca. 420 km) Stadtbesichtigung und Übernachtung in Osterode

**2.Tag:** Wanderung bis Altenau, ca. 22 km, Übernachtung

**3.Tag:** Wanderung über das Oberharzer Wasserregal zum Brockenkopf, ca. 20 km, Übernachtung im Brockenhotel.

**4.Tag:** Abstieg und Weiterwanderung nach Rübeland, ca. 24 km

**5.Tag:** Wanderung durch das wildromantische Bodetal nach Thale, ca. 24 km

**6. Tag:** Rücktransfer nach Osterode und Heimreise.

**HINWEIS:** Kosten: voraussichtlich 339 € p.P. im DZ (Aufschlag im EZ), einschl. Frühstück, Gepäcktransport und Rücktransfer. Mahlzeiten im Preis nicht eingeschlossen! Anspruchsvolle Wanderungen.

**Anmeldung bis zum 15. Februar 2019.**

**Treffpunkt:** Vor der Touristinfo am Bhf.: 10:00 Uhr

**Leitung:** Dr. Albrecht Oßwald  02257-1282  0151-53078758



**Sonntag, 05. Mai 2019**

## **Kirchenwanderung 10 von 12 von Ohlerath nach Mutscheid**

Auf dem Wege von Ohlerath zur Kirche St. Helena in Mutscheid werden wir auch einige Siedlungen der Mutscheid durchwandern.

**HINWEIS:** für die Rückfahrt zu den in Ohlerath geparkten Fahrzeugen werden wir – wie schon erprobt – einen Rückfahrdienst organisieren. Erfahrungsgemäß sollten Sie durch einen Anruf sicherstellen, dass die langfristig geplante Wanderung durchgeführt werden kann (ggf. Mitfahrmöglichkeit).

**Treffpunkt:** 14:30 Uhr an der Kapelle St. Quirinus in Ohlerath

**Leitung:** Jürgen Küppers ☎ 02253-6957, Bernhard Ohlert ☎ 02253-960417





**Mittwoch, 08. Mai 2019**

## **Buntsandsteinlandschaft bei Nideggen - Rheinische Landschaften 37/42**

ca. 4 - 5 Std. | 🚗 nach Nideggen (ca.35 km)

Wanderung durch das botanisch und geologisch interessante Felsen-  
gebiet rund um Nideggen. Besuch der romanischen St. Johann Bap-  
tist Kirche aus dem 12. Jh.

**HINWEIS:** Die Führung in der Kirche ist angefragt. Die Wanderung  
findet bei jeder Witterung statt. **Anmeldung erwünscht.**

**Treffpunkt:** P Hist. Kurhaus 09:00 Uhr

**Leitung:** Jürgen Küppers ☎ 02253-6957



**Sonntag, 12. Mai 2019**

## **Rund um Mahlberg**

ca. 14 km | ca. 3 - 4 Std. | Wanderung rund um Mahlberg.

**Treffpunkt:** Wanderparkplatz Wasserscheide: 09:30 Uhr

**Leitung:** Josef Schwarz ☎ 02257-4187



**Dienstag, 14. Mai 2019**

## **Tag des Wanderns: Wildenburg-Rodenhardt-Krekeler Heide und Steinfelderheistert**

ca. 15 km | ca. 4 Std. | Hm 273 | 🚗 zur Wildenburg (ca. 31 km)

Von der Wildenburg nach Norden, durch eine schöne Eifellandschaft mit kleinen Ortschaften.

**HINWEIS:** Einkehr im Anschluss möglich. **Anmeldung erforderlich zwecks Mitfahrgelegenheit.**

**Treffpunkt:** Vor der Touristinfo am Bhf.: 09:30 Uhr

**Leitung:** Otti Meyers ☎ 02443-31 847 23 📠 0152-536 537 91  
oder Petra Roland ☎ 02443-986491 📠 0157-38767850



**Mittwoch, 15. Mai 2019**

## **Wandern und Wahrnehmen Rheinische Landschaften 38/42**

**HINWEIS:** Die Führung in botanisch und vogelkundlich interessante Gebiete rund um Münstereifel wird in Abhängigkeit von Witterung und Vegetationsfortschritt stattfinden, ca. 4 Std.

Die Führung erfordert die Bereitschaft, kürzere Wanderungen zu den verschiedenen Ökotope mitzumachen. Die Führung findet bei jeder Witterung statt. **Anmeldung erwünscht**

**Treffpunkt:** 09:00 Uhr P Hist. Kurhaus zur Anfahrt mit 🚗

**Leitung:** Jürgen Küppers ☎ 02253-6957



**Freitag, 17. Mai 2019**

## **Wanderung/Spaziergang in der Abenddämmerung**

Rund um die Vollmondnacht sieht es in den Wäldern um Bad Münstereifel ganz anders aus. Geführte Wanderung in die Dämmerung hinein, ca. 3 Std.

**HINWEIS:** Informationen über die Leitung

**Treffpunkt:** Rathaus Bad Münstereifel: 19:00 Uhr

**Leitung:** Trude Bresgen ☎ 02253-9329218 oder Monika Schmitz  
☎ 02253-6826



**Sonntag, 19. Mai 2019**

## **Warum in die Ferne schweifen...: Krälinger Runde 1: Rund um das Sahrachtal**

ca. 21 km | ca. 5,5 Std. | 🚗 nach Unterkrälingen (ca. 20 km)

Wir gehen über den aussichtsreichen Hasenberg zum Hochthürmen hinunter nach Kirchsahr und wieder hinauf zur aussichtsreichen Martinshütte und über Burgsahr und Oberkrälingen zurück nach Unterkrälingen, sofern wir es wiederfinden.

**HINWEIS:** Mittelschwere Tageswanderung mit Schlusseinkehr in Kirchsahr

**Treffpunkt:** Vor der Touristinfo am Bhf.: 08:30 Uhr

**Leitung:** Dr. Albrecht Oßwald ☎ 02257-1282 📠 0151-53078758



**Donnerstag, 23. Mai 2019**



## **Wandern plus**

**Treffpunkt:** Vor der Touristinfo am Bhf.: 08:30 Uhr



**Samstag, 25. Mai 2019**

## **Frühjahrstagung des Eifelvereins**

Alljährlich findet die Frühjahrstagung des Eifelverein bei einer anderen Ortsgruppe statt. Im Jahr 2019 ist die **Ortsgruppe Mayen** unter Leitung von Joachim Rogalski der Ausrichter.

Die Mitglieder können an verschiedenen Wanderungen der Ortsgruppe teilnehmen. Die genaueren Daten erfolgen demnächst in der Vereinszeitschrift „Die Eifel“ und auf unserer Webseite.

**Treffpunkt:** Vor der Touristinfo am Bhf.: 08:00 Uhr

**Leitung:** Bernhard Ohlert ☎ 02253-960417



**Samstag, 25. Mai 2019**

## **Mit Eifelverein und Marienheim unterwegs**

Die Wanderführerinnen des Eifelverein suchen diese Touren so aus, dass die Strecken immer für Rollstuhl- und Rollator geeignet sind, ca. 1 Std.

HINWEIS: Wir würden uns freuen, Gäste bei den Wanderungen begrüßen zu dürfen, die ggf. auch bereit sind anderen zu helfen und so zum Gelingen des Nachmittags beizutragen. Nach der Wanderung sind alle Teilnehmer/-innen zu einer gemütlichen Kaffee- und Kuchenrunde eingeladen.

**Treffpunkt:** Seniorenhaus Marienheim, Langenhecke 24: 14:00 Uhr

**Leitung:** Petra Swindt – Seniorenhaus Marienheim ☎ 02253-5426-0



**Sonntag, 26. Mai 2019**

## **Von Zons über den Rhein und durch die Urdenbacher Kämme nach Schloss Benrath**

ca. 16 km | ca. 6 Std. | 🚗 nach Zons (ca. 79 km) + 2 x Fähre

Besichtigung der Zollfeste Zons. Sie ist mit ihrer im Rheinland einzigartigen und bestens erhaltenen Befestigungsanlage aus dem 14. Jahrhundert das beste Beispiel einer befestigten Stadt am Rhein. Mit der Fähre geht es über den Rhein zur Urdenbacher Kämme, entlang des Urdenbacher Altrheins mit seiner wunderschönen und einmaligen Auenlandschaft. Nach Verlassen der Urdenbacher Krämme sind wir wieder am Rhein. Ihm folgen wir bis Schloss Benrath mit seinem schönen und großzügig angelegten Park.

**HINWEIS:** Der Rundgang durch Zons und durch den Schlosspark ist nicht in der Kilometerangabe enthalten. Einkehr möglich.

**Zusatzkosten für Parkplatz und Fähre. Anmeldung erforderlich bis 21. Mai 2019 zwecks Mitfahrgelegenheit bei Otti Meyers ☎ 02443-31 847 23**

**Treffpunkt:** Vor der Touristinfo am Bhf.: 08:45 Uhr

**Leitung:** Karin und Gerd Hintze ☎ 02163-88 90 68 📠 0160-95709932



**Mittwoch, 29. Mai 2019**

## **Wandern und Wahrnehmen Rheinische Landschaften 39/42**

**HINWEIS:** Die Führung in botanisch und vogelkundlich interessante Gebiete rund um Münstereifel wird in Abhängigkeit von Witterung und Vegetationsfortschritt stattfinden, ca. 4 Std.

Die Führung erfordert die Bereitschaft, kürzere Wanderungen zu den verschiedenen Ökotypen mitzumachen. Die Führung findet bei jeder Witterung statt. **Anmeldung erwünscht**

**Treffpunkt:** 09:00 Uhr P Hist. Kurhaus zur Anfahrt mit 🚗

**Leitung:** Jürgen Küppers ☎ 02253-6957



**Donnerstag, 30. Mai 2019 Christi Himmelfahrt**

## **Grenzenlos wandern: Grenzroute 1 bei Aachen**

ca. 29,5 km | ca. 7 Std. | 🚗 nach Raeren (ca. 98 km) TRANSFER

Von Raeren bringt uns ein Bus nach Orsbach/NL (ca. 24 km).

Dort starten wir auf der Grenzroute Nr. 1 über Vaalserquartier, dem Dreiländerblick (dem höchsten Berg der Niederlande), Preuswald, Lichtenbusch nach Raeren.

**HINWEIS: Anmeldung erforderlich zwecks Mitfahrgelegenheit bis 15.03.2019** bei Otti Meyers ☎ 02443-31 847 23

**Treffpunkt:** Vor der Touristinfo am Bhf.: 07:00 Uhr

**Leitung:** Klaus und Karola Irrgang ☎ 02402-21963



# Juni

## Wanderungen mit der Kurverwaltung

Info: Kurverwaltung im Bahnhof ☎ 02253 – 54 22 44

### Montagswanderung

Zum Start in die Woche unterwegs mit einem Wanderführer auf schönen Touren rund um Bad Münstereifel

**Treffpunkt:** 15:00 Uhr ab Rathaus in der Marktstraße, ca. 2 – 3 Std.

Kostenbeitrag pro Person 2,00 €, mit Kurkarte frei

**Termin:** 03.06.2019 | 17.06.2019 | 24.06.2019

### Geschichtliche Führung durch die historische Altstadt

**Treffpunkt:** 14:30 Uhr ab Tourist Information/Schwanen Apotheken-Museum Werther Str. 13–15 ☎ 02253-7631

Kostenbeitrag pro Person 2,00 €, mit Kurkarte frei

**Termin:** Sa. 01.06.2019 | Sa. 08.06.2019 | Sa. 15.06.2019 | Sa. 22.06.2019 | Sa. 29.06.2019

**Kneipp-Spaziergang mit Barfußgehen und Wassertreten** mit dem Kneipp-Gesundheitstrainer Karl Heinz Mainzer

**Treffpunkt:** Werther Tor Ecke Sebastian-Kneipp-Promenade, 10:30 Uhr ca. 1,5 Std.

Teilnahme kostenlos/Anmeldung nicht erforderlich.

**Termin:** Mi. 05.06.2019

**Information:** Karl Heinz Mainzer ☎ 02253-932711 📠 0160-1119058



**Samstag, 1. Juni 2019**

## **Natur erleben - Fitness erfahren**

MTB-Tour im Bad Münstereifeler Umland (ca. 3-4 Std.).

**HINWEIS:** Über die genaue Tour wird im Kontakt mit den Teilnehmern entschieden. Einkehr nach Wunsch möglich.

**Treffpunkt:** Vor der Touristinfo am Bhf.: 14:00 Uhr

**Leitung:** Peter Hack und Karlheinz Kläsgen ☎ 02257-952592



**Samstag, 1. Juni 2019**

## **Pestwallfahrt**

Bad Münstereifel, Rodert, Decke Tönnes, von dort ca. 10:15 Uhr Abgang, Römerstraße, Michelsberg, ca. 10 km

**HINWEIS:** Im Anschluss an die Andacht auf dem Michelsberg gibt es eine Suppe zu essen. **Um Voranmeldung wird gebeten.**

**Treffpunkt:** 08:00 Uhr Jesuitenkirche, Bad Münstereifel


**Leitung:** Bernhard Ohlert ☎ 02253-960417







**Sonntag , 2. Juni 2019 - Dienstag, 4. Juni 2019**

## **Premiumwanderweg Eifelleiter**

Die rund 56,5 km lange Bergtour, die gleich drei Landschaften miteinander verbindet, Gipfel der Eifel, Vulkangebiet des Brohltals, malerische Rheintal, lädt zur Erkundung ein. Die Tour beginnt in Adenau und endet in Bad Breisig. Mit 2 Übernachtungen in Spessart und einer Kombination von -Fahrten und Busverbindungen werden 3 Tagestouren die Gesamtstrecke ermöglichen. Die Tagestouren werden 24,1 km, 16,3 km und 16,1 km betragen.

**HINWEIS: Anmeldung bis 15.April 2019**


**Treffpunkt:** Vor der Touristinfo am Bhf.: 08:00 Uhr

**Leitung:** Walter Vilz  02251-71950  0151-59829846



**Pfingstmontag, 10. Juni 2019**



## **In Wald und Flur bei Mechernich**

ca. 18 km | ca. 5 Std. | 230 Hm |  nach Antweiler (ca. 8 km)

Wanderung in Wald und Flur bei Mechernich von Antweiler über Lessenich, Haus Hombusch und über Satzvey nach Antweiler zurück.

**HINWEIS:** Einkehr im Anschluss in Wachendorf möglich.

**Treffpunkt:** Vor der Touristinfo am Bhf.: 09:00 Uhr

**Leitung:** Hanni Schwirner  02256-1397  0151-68150848



**Freitag, 14. Juni 2019**

## **Wanderung/Spaziergang in der Abenddämmerung**

Rund um die Vollmondnacht sieht es in den Wäldern um Bad Münstereifel ganz anders aus. Geführte Wanderung in die Dämmerung hinein, ca. 3 Std.

**HINWEIS:** Informationen über die Leitung

**Treffpunkt:** Rathaus Bad Münstereifel: 20:00 Uhr

**Leitung:** Trude Bresgen ☎ 02253-957236 oder Monika Schmitz  
☎ 02253-6826



**Sonntag, 16. Juni 2019**

## **Schützenfest in Bad Münstereifel**

Teilnahme am Festzug der St. Sebastianus Schützenbruderschaft in Bad Münstereifel

Jeder, der Lust und Freude an der Teilnahme des Festzuges und dem anschließenden gemütlichen Beisammensein hat, ist herzlich eingeladen.

Anschließend sehen wir uns zusammen das Königsschießen auf der Burg an.

**Treffpunkt:** Sonnenplatz vor dem Orcheimer Tor: 14:30 Uhr

**Leitung:** Bernhard Ohlert ☎ 02253-960417



**Sonntag, 16. Juni 2019**

## **Warum in die Ferne schweifen... Krälinger Runde 2: Über den Felsenweg**

ca. 20 km | ca. 5 Std. | 🚗 nach Unterkrälingen (ca 20 km)

Von Unterkrälingen über den Schildkopf und Felsenweg hinunter nach Kreuzberg, dort auf den Ahrsteig und wieder hoch zur Linder Höhe und zur Schwanerthütte. Über Plittersdorf, Binzenbach und Winnen zurück nach Unterkrälingen, sofern wir es wiederfinden.

**HINWEIS:** Anstrengende, sehr aussichtsreiche Tageswanderung. Auf dem Felsenweg ist Trittsicherheit gefordert. Keine Einkehrmöglichkeit.

**Treffpunkt:** Vor der Touristinfo am Bhf.: 08:30 Uhr

**Leitung:** Dr. Albrecht Oßwald ☎ 02257-1282 📠 0151-53078758



**Diensatg, 18. Juni 2019**

## **Gebirgsstelzen- und Schwarzstorchpfad**

ca. 13 Km | ca. 4 Std. | Hm 179 | 🚗 nach Udenbreth (ca. 48 km)

Quelle, Bach oder Fluss und Fließwässer sind die Lebensadern dieser Landschaft. Mit etwas Glück können wir besondere Pflanzen und Tierarten beobachten.

**HINWEIS:** Anmeldung erforderlich zwecks Mitfahrgelegenheit.

**Treffpunkt:** Vor der Touristinfo am Bhf.: 09:30 Uhr

**Leitung:** Otti Meyers ☎ 02443-31 847 23 📠 0152-536 537 91  
oder Petra Roland ☎ 02443-986491 📠 0157-38767850

**Mittwoch, 19. Juni 2019**

## **Orchideenhänge um Holzheim Rheinische Landschaften 40/42**

**HINWEIS:** Die Führung zu den wenig bekannten Standorten rund um Holzheim übernimmt ein sachkundiger Botaniker, ca. 3 Std. Die Führung erfordert die Bereitschaft, kürzere Wanderungen zu den verschiedenen Ökotope mitzumachen.

**Spende für die Arbeit des KNU erwünscht.**

**Anmeldung erwünscht.**

**Treffpunkt:** 09:00 Uhr P Hist. Kurhaus zur Anfahrt mit 🚗

**Leitung:** Jürgen Küppers ☎ 02253-6957



**Sonntag, 23. Juni 2019**

## **Buntsandsteinroute Teil 1: Heimbach-Abenden**

ca. 21 km | ca. 6 Std. | 460 Hm | 🚗 nach Abenden (ca. 41 km) ZUG

Gestartet wird am Bahnhof Abenden, Abfahrt 9:53 Uhr, mit der Rurtalbahn bis Heimbach. Wir benutzen überwiegend die Markierung "Buntsandsteinroute", vorbei an den Orten Hausen und Blens mit den Buntsandsteinfelsen Jufferley, Breidesley und Engelsley, früher beliebte Kletterfelsen, was auch die Anwesenheit verschiedener Hütten des Deutschen Alpenvereins erklärt.

**HINWEIS: Bahnticket 3,60 €**, Einkehr im Anschluss möglich.

**Treffpunkt:** Vor der Touristinfo am Bhf.: 08:45 Uhr

**Leitung:** Walter Vilz ☎ 02251-71950 📠 0151-59829846



**Donnerstag, 27. Juni 2019**

## **Wandern plus**

**Treffpunkt:** Vor der Touristinfo am Bhf.: 08:30 Uhr



**Samstag, 29. Juni 2019**

## **Mit Eifelverein und Marienheim unterwegs**

Die Wanderführerinnen des Eifelverein suchen diese Touren so aus, dass die Strecken immer für Rollstuhl und Rollator geeignet sind, ca. 1 Std.

**HINWEIS:** Wir würden uns freuen Gäste bei den Wanderungen begrüßen zu dürfen, die ggf. auch bereit sind anderen zu helfen und so zum Gelingen des Nachmittags beizutragen. Nach der Wanderung sind alle Teilnehmer/-innen zu einer gemütlichen Kaffee- und Kuchenrunde eingeladen.

**Treffpunkt:** Seniorenhaus Marienheim, Langenhecke 24: 14:00 Uhr

**Leitung:** Petra Swindt – Seniorenhaus Marienheim ☎ 02253-5426-0



**Sonntag, 30. Juni 2019**

## **Vom Kloster Maria Martental über den Schieferbergbau in der Südeifel**

ca. 18 km | ca. 5 Std. | 🚗 nach Kloster Martental (ca. 80 km)

Die Wanderung führt uns durch die Südeifel bei Leienkaul. Start ist das Kloster Maria Martental. Der Weg führt uns über die Höhen von Leienkaul zu den ehemaligen Schiefergruben.

**HINWEIS:** Einkehr im Anschluss möglich.

**Treffpunkt:** Vor der Touristinfo am Bhf.: 08:30 Uhr

**Leitung:** Rolf New 📞 02255-30 88 718 📠 0177-77 55 051



# Juli

## Wanderungen mit der Kurverwaltung

Info: Kurverwaltung im Bahnhof ☎ 02253 – 54 22 44

### Montagswanderung

Zum Start in die Woche unterwegs mit einem Wanderführer auf schönen Touren rund um Bad Münstereifel

**Treffpunkt:** 15:00 Uhr ab Rathaus in der Marktstraße, ca. 2 – 3 Std.

Kostenbeitrag pro Person 2,00 €, mit Kurkarte frei

**Termin:** 01.07.2019 | 08.07.2019 | 15.07.2019 | 22.07.2019 |  
29.07.2019

### Geschichtliche Führung durch die historische Altstadt

**Treffpunkt:** 14:30 Uhr ab Tourist Information/Schwanen Apotheken-Museum Werther Str. 13–15 ☎ 02253-7631

Kostenbeitrag pro Person 2,00 €, mit Kurkarte frei

**Termin:** Sa. 06.07.2019 | Sa. 13.07.2019 | Sa. 20.07.2019 | Sa.  
27.07.2019

**Kneipp-Spaziergang mit Barfußgehen und Wassertreten** mit dem Gesundheitstrainer Karl Heinz Mainzer

**Treffpunkt:** Werther Tor Ecke Sebastian-Kneipp-Promenade, 10:30 Uhr ca. 1,5 Std.

Teilnahme kostenlos/Anmeldung nicht erforderlich.

**Termin:** Mi. 03.07.2019

**Information:** Karl Heinz Mainzer ☎ 02253-9327 ☒ 0160-1119058



**Mittwoch, 3. Juli 2019 – Montag, 8. Juli 2018**

## **119. Deutscher Wandertag 2019**

Etwa 20.000 Wanderer, dazu Übernachtungsgäste, werden vom 3. bis 8. Juli 2019 im Sauerland sämtliche Aspekte des Wanderns und Naturgenusses zelebrieren. Zum **119. Deutschen Wandertag präsentieren sich die Gastgeberregionen Winterberg und Schmalleberg** von ihrer schönsten und besten Seite. Und das Motto „Treffen der Generationen“ wird die Besucher die Woche über gleichermaßen begleiten, begeistern und verbinden.

**Leitung:** Bernhard Ohlert ☎ 02253-960417



**Samstag, 6. Juli 2019**

## **Natur erleben - Fitness erfahren**

MTB-Tour im Bad Münstereifeler Umland (ca. 3-4 Std.).

**HINWEIS:** Über die genaue Tour wird im Kontakt mit den Teilnehmern entschieden. Einkehr nach Wunsch möglich.

**Treffpunkt:** Vor der Touristinfo am Bhf.: 14:00 Uhr

**Leitung:** Peter Hack und Karlheinz Kläsgen ☎ 02257-952592





**Sonntag, 7. Juli 2019**

## **Buntsandsteinroute Teil 2: Abenden-Kreuzau**

ca. 21 km | ca. 5,5 Std. | 492 Hm | 🚗 nach Kreuzau (ca. 39 km)

Gestartet wird am Bahnhof Kreuzau, Abfahrt 9:33 Uhr, mit der Rurtalbahn bis Abenden. Wir benutzen die Markierung "Buntsandsteinroute" und kommen zu den markanten Buntsandsteinfelsen von Abenden bis Untermaubach mit dem Hindenburgtor im Rurtal. Über den Eugenienstein (nur bei guten Wetterverhältnissen) zum Eifel-Blick Waldkapelle nach Kreuzau. Bahnticket kostet 3,60 €.

**HINWEIS:** Einkehr im Anschluss ist möglich.

**Treffpunkt:** Vor der Touristinfo am Bhf.: 08:30 Uhr

**Leitung:** Walter Vilz ☎ 02251-71950 📠 0151-59829846



**Donnerstag, 11. Juli 2019**

## **Wandern plus**

**Treffpunkt:** Vor der Touristinfo am Bhf.: 08:30 Uhr



**Freitag, 12. Juli 2019**

## **Wanderung/Spaziergang in der Abenddämmerung**

Rund um die Vollmondnacht sieht es in den Wäldern um Bad Münstereifel ganz anders aus. Geführte Wanderung in die Dämmerung hinein, ca. 3 Std.

**HINWEIS:** Informationen über die Leitung

**Treffpunkt:** Rathaus Bad Münstereifel: 20:00 Uhr

**Leitung:** Trude Bresgen ☎ 02253-9329218 oder Monika Schmitz  
☎ 02253-6826



**Sonntag, 14. Juli 2019**

## **Warum in die Ferne schweifen... Krälinger Runde 3: Rund um die Burg Vischel**

ca. 23 km | ca. 6 Std. | 🚗 nach Unterkräligen (20 km)

Beschauliche, wenig spektakuläre Tagestour durch die hügelige Wald- und Wiesenlandschaft der Voreifel.

Über Lüsünk, Freisheim, Berg, Hilberath, Kalenborn, Vischeltal.

**HINWEIS:** Mittelschwere Wanderung, aber nur wegen der Länge.  
Keine Einkehrmöglichkeit

**Treffpunkt:** Vor der Touristinfo am Bhf.: 08:30 Uhr

**Leitung:** Dr. Albrecht Oßwald ☎ 02257-1282 📠 0151-53078758



**Dienstag, 16. Juli 2019**

## **Schmetterlingspfad im Urfttal**

ca. 14 km | ca. 4 Std. | 245 Hm | 🚗 nach Urft ca. (20 km)

Die Schmetterlingsfauna im Urfttal ist besonders artenreich, mehr als 60 Tagfalterarten und Widderchen soll es dort geben.

Rundwanderung von Urft nach Nettersheim und im Bogen zurück nach Urft.

**HINWEIS:** Einkehr im Anschluss möglich.

**Anmeldung erforderlich zwecks Mitfahrgelegenheit.**

**Treffpunkt:** Vor der Touristinfo am Bhf.: 09:30 Uhr

**Leitung:** Otti Meyers ☎ 02443-31 847 23 📠 0152-536 537 91  
oder Petra Roland ☎ 02443-986491 📠 0157-38767850



**Samstag, 20. Juli 2019**

## **Grenzenlos wandern: Wandertag in Xhoffraix / Belgien**

Hier können wir an zwei verschiedenen Wanderungen rund um die Gemeinde Xhoffraix teilnehmen. Verpflegung ist an den verschiedenen Kontrollstellen gesichert. Wir werden 12 oder 22 km wandern. Die Wanderungen sind ohne Führung möglich; da die Wege markiert sind.

**Treffpunkt:** Vor der Touristinfo am Bhf.: 08:00 Uhr

**Leitung:** Walter Vilz ☎ 02251-71950 📠 0151-59829846



**Sonntag, 21. Juli 2019 – Samstag, 27. Juli 2019**

## **Traumhaftes Bergpanorama am Achensee in Tirol**

**"Mit dem Eifelverein unterwegs"**

**1. Tag:** Anreise nach Achenkirch Tirol

**2. bis 6. Tag:** Für Wanderfreunde werden mind. fünf geführte Bergwanderungen angeboten. Alternativ für Nichtwanderer: Ausflüge bzw. Halbtagesfahrten mit Besichtigungsprogramm in die Bergwelt Tirols.

**7. Tag:** Heimreise

**HINWEIS:** Mindestteilnehmerzahl 20 Personen.

**Anmeldung und weitere Informationen bei Dirk Becker**

Bergwanderführer: Gert, Franz und Markus Waldhart

**Treffpunkt:** Parkplatz Eifelbad Bad Münstereifel: 06:00 Uhr

**Leitung:** Dirk Becker ☎ 02253-6000



**Sonntag, 21. Juli 2019**

## **Wandern durch die Mutscheid**

ca. 15 km | ca. 4 Std. |

Wir wandern von der Wasserscheide über die Römerstraße, kommen über Bröhlingen und Vollmert, weiter nach Schönau und zurück.

**Treffpunkt:** Wanderparkplatz Wasserscheide: 09:00 Uhr

**Leitung:** Josef Schwarz ☎ 02257-4187



**Dienstag, 23. Juli 2019**

## **Dort wo man singt, da lass dich ruhig nieder**

🚗 nach Bad Neuenahr, Hemmessener Hütte, (ca. 40 km)

Besuch des „Offenen Singens“ des Bad Neuenahrer Männerchors 1862 und Frauenchors e.V. in der Hütte der Hemmessener Bürgergesellschaft; und wir singen tüchtig mit.

Beginn des Singens 19:30 Uhr, ca. 2 Std.

**HINWEIS: Anmeldung erbeten bei der Leitung bis 22.07.2019**

**Treffpunkt:** Vor der Touristinfo am Bhf.: 17:30 Uhr

**Leitung:** Monika Schmitz ☎ 02253-6826



**Samstag, 27. Juli 2019**

## **Mit Eifelverein und Marienheim unterwegs**

Die Wanderführerinnen des Eifelverein suchen diese Touren so aus, dass die Strecken immer für Rollstuhl und Rollator geeignet sind, ca. 1 Std.

**HINWEIS:** Wir würden uns freuen Gäste bei den Wanderungen begrüßen zu dürfen, die ggf. auch bereit sind anderen zu helfen und so zum Gelingen des Nachmittags beizutragen. Nach der Wanderung sind alle Teilnehmer/-innen zu einer gemütlichen Kaffee- und Kuchenrunde eingeladen.

**Treffpunkt:** Seniorenhaus Marienheim. Langenhecke 24: 14:00 Uhr

**Leitung:** Petra Swindt – Seniorenhaus Marienheim ☎ 02253-5426-0



# August

## Wanderungen mit der Kurverwaltung

Info: Kurverwaltung im Bahnhof ☎ 02253 – 54 22 44

### Montagswanderung

Zum Start in die Woche unterwegs mit einem Wanderführer auf schönen Touren rund um Bad Münstereifel

**Treffpunkt:** 15:00 Uhr ab Rathaus in der Marktstraße, ca. 2 – 3 Std.

Kostenbeitrag pro Person 2,00 €, mit Kurkarte frei

**Termin:** 05.08.2019 | 12.08.2019 | 19.08.2019 | 26.08.2019

### Geschichtliche Führung durch die historische Altstadt

**Treffpunkt:** 14:30 Uhr ab Tourist Information/Schwanen Apotheken-Museum Werther Str. 13–15 ☎ 02253-7631

Kostenbeitrag pro Person 2,00 €, mit Kurkarte frei

**Termin:** Sa. 03.08.2019 | Sa. 10.08.2019 | Sa. 17.08.2019 | Sa. 24.08.2019 | Sa. 31.08.2019

**Kneipp-Spaziergang mit Barfußgehen und Wassertreten** mit dem Kneipp-Gesundheitstrainer Karl Heinz Mainzer

**Treffpunkt:** Werther Tor Ecke Sebastian-Kneipp-Promenade, 10:30 Uhr ca. 1,5 Std.

Teilnahme kostenlos/Anmeldung nicht erforderlich.

**Termin:** Mi. 07.08.2019

**Information:** Karl Heinz Mainzer ☎ 02253-9327 ☒ 0160-1119058



**Samstag, 3. August 2019**

## **Natur erleben - Fitness erfahren**

MTB-Tour im Bad Münstereifeler Umland (ca. 3-4 Std.).

**HINWEIS:** Über die genaue Tour wird im Kontakt mit den Teilnehmern entschieden. Einkehr nach Wunsch möglich.

**Treffpunkt:** Vor der Touristinfo am Bhf.: 14:00 Uhr

**Leitung:** Peter Hack und Karlheinz Kläsgen ☎ 02257-952592



**Sonntag, 4. August 2019**

## **Über den Galgenück zum Eifelblick**

ca 21 km | ca. 5 Std. | 🚗 nach Mechernich (ca. 16 km)

Von Bergheim/Mechernich geht es aussichtsreich über den Galgenück und Eifelblick, über Lorbach und Dottel zum Pflugberg, Buchholzer Weiher, Malakov-Turm und Langen Emil zurück nach Bergheim.

**HINWEIS:** Einfache, aussichtsreiche Tageswanderung u.a. durch die Mechernicher Bergschadensregion (ehem. Bleibergwerk) mit Erika-Heide-Flächen und Galmei-Wiesenspflanzen. Keine Einkehrmöglichkeit.

**Treffpunkt:** Vor der Touristinfo am Bhf.: 08:30 Uhr

**Leitung:** Dr. Albrecht Oßwald ☎ 02257-1282 📠 0151-53078758



**Donnerstag, 8. August 2019**

## **Wandern plus**

**Treffpunkt:** Vor der Touristinfo am Bhf.: 08:30 Uhr



**Sonntag, 11. August 2019**

## **Zu den Urwaldparzellen im Bad Münstereifeler Wald**

ca. 25 km | ca. 6 Std. | 760 Hm |

Die Stadt Bad Münstereifel hat einen umfangreichen Waldbestand. Einige Parzellen des Waldes wurden der Natur überlassen. Hier hat sich ein Urwald entwickelt.

**HINWEIS:** Einkehr im Anschluss möglich.

**Treffpunkt:** Johannistor: 09:00 Uhr

**Leitung:** Selman Akkoyun ☎ 02253-960179 📱 0177-3471231





**Mittwoch, 14. August 2019**

## **Die Wahner Heide – Heidelandschaft im Umfeld großer Städte - Rheinische Landschaften 41/42**

**HINWEIS:** Wanderung auf meist naturbelassenen Wegen durch dieses rechtsrheinische Heidegebiet. Vorgesehen ist eine Mittagsrast nach etwa 2,5 Stunden in einer Waldwirtschaft. Die Anfahrt mit Pkw kann im Umfeld von Köln zeitlich nicht zuverlässig kalkuliert werden. Informationen zur Fahrtroute und zum Zielparkplatz werden in schriftlicher Form an die Teilnehmer verteilt. Dauer der reinen Wanderung ca. 5 Std. - **Anmeldung erbeten.**

**Treffpunkt:** 09:00 Uhr P Hist. Kurhaus zur Anfahrt mit 🚗

**Leitung:** Jürgen Küppers ☎ 02253-6957 und Johannes Zavelberg



**Freitag, 16. August 2019**

## **Wanderung/Spaziergang in der Abenddämmerung**

Rund um die Vollmondnacht sieht es in den Wäldern um Bad Münstereifel ganz anders aus. Geführte Wanderung in die Dämmerung hinein, ca. 3 Std.

**HINWEIS:** Informationen über die Leitung

**Treffpunkt:** Rathaus Bad Münstereifel: 19:00 Uhr

**Leitung:** Trude Bresgen ☎ 02253-9329218 oder Monika Schmitz  
☎ 02253-6826



**Sonntag. 18. August 2019**

## **Grenzenlos wandern: Meinvennen**

ca. 19 km | ca. 5 Std. | 🚗 Reithof Vennhof, NL 6075 Herkenbosch, Vennhof 2 (ca. 117 km)

Der Lauf der Schwalm zeigt auf natürliche Weise, dass Grenzen nur von Menschen gemacht werden. Denn sowohl die niederländische als auch die deutsche Seite bieten ihre grenzenlosen Reize. Und als Wanderer merkt man sofort, dass es sich hier überall lohnt, die Natur zu beobachten, zu belauschen und auch Düfte wahrzunehmen, die für diese Fauna und Flora typisch sind.

**HINWEIS:** Einkehrmöglichkeit

**Anmeldung erforderlich bis 13.08.2019** zwecks **Mitfahrgelegenheit** bei Otti Meyers ☎ 02443-31 847 23

**Treffpunkt:** Vor der Touristinfo am Bhf.: 08:30 Uhr

**Leitung:** Karin und Gerd Hintze ☎ 02163-88 90 68 📠 0160-95709932



**Dienstag, 20. August 2019**

## **Rurberg - Hirschley Rundweg**

ca. 10 km | ca. 3 Std. | 351 Hm | 🚗 nach Rurberg (ca. 48 km)

Von Rurberg den Kermeter hinauf zur "Hirschley" mit schönen Aussichten. Zurück durch Eichen- und Buchenwälder.

**HINWEIS:** Tour kann auf Wunsch verlängert werden. Einkehr im Anschluss möglich. **Anmeldung erforderlich zwecks Mitfahrgelegenheit.**

**Treffpunkt:** Vor der Touristinfo am Bhf.: 09:30 Uhr

**Leitung:** Otti Meyers ☎ 02443-31 847 23 📠 0152-536 537 91 oder  
Petra Roland ☎ 02443-986491 📠 0157-38767850



**Sonntag, 25. August 2019**

## **Zum Roddermaar, Königssee, Ruine Olbrück und zur Brohlbachquelle**

ca. 22 km | ca. 5,5 Std. | 🚗 nach Hannebach (ca. 45 km)

Von Hannebach auf die "Eifelleiter", über die Kohlenstraße am Fuchskopf zum Königssee, Roddermaar, Ruine Olbrück und zur Brohlquelle in Hannebach.

**HINWEIS:** Mittelschwere Wanderung mit herrlichen Aussichten über das Brohl- und Rheintal. Gerne Schlusseinkehr, aber wo?

**Treffpunkt:** Vor der Touristinfo am Bhf.: 08:00 Uhr

**Leitung:** Dr. Albrecht Oßwald ☎ 02257-1282 📠 0151-53078758



**Mittwoch, 28. August - Donnerstag, 29. August 2019**

## **Eifelsteigrunden 24 und 25/30 "In und um Manderscheid herum"**

1. Tag: ca. 23 km | ca. 6 Std. | 🚗 nach Manderscheid (ca. 74 km)

Wanderung von Manderscheid auf dem Eifelsteig (Kylltal) über die Kobeslochhütte ins Tal der kleinen Kyll zur Bleckhausener Mühle, dann hinauf zum "Landesblick" über dem Meerfelder Maar, weiter zum Windsborner Kratersee und über den Mosenberg zur Heidsmühle, wo wir den Abend verbringen und übernachten.

2. Tag: ca. 24 km | ca. 6 Std.

Heute wandern wir auf dem Eifelsteig in Richtung Himmerod zum Mausloch über die Karl-Kaufmann-Brücke und zurück zur Heidsmühle.

**HINWEIS:** Schlusseinkehr in der Heidsmühle und dann Heimfahrt.  
**Anmeldung bis zum 15. April 2019**

**Treffpunkt:** Vor der Touristinfo am Bhf.: 08:00 Uhr

**Leitung:** Dr. Albrecht Oßwald ☎ 02257-1282 📠 0151-53078758



**Samstag. 31. August 2019**

## **Mit Eifelverein und Marienheim unterwegs**

Die Wanderführerinnen des Eifelverein suchen diese Touren so aus, dass die Strecken immer für Rollstuhl und Rollator geeignet sind, ca. 1 Std.

**HINWEIS:** Wir würden uns freuen Gäste bei den Wanderungen begrüßen zu dürfen, die ggf. auch bereit sind anderen zu helfen und so zum Gelingen des Nachmittags beizutragen. Nach der Wanderung sind alle Teilnehmer/-innen zu einer gemütlichen Kaffee- und Kuchenrunde eingeladen.

**Treffpunkt:** Seniorenhaus Marienheim, Langenhecke 24: 14:00 Uhr

**Leitung:** Petra Swindt – Seniorenhaus Marienheim ☎ 02253-5426-0



# September

## Wanderungen mit der Kurverwaltung

Info: Kurverwaltung im Bahnhof ☎ 02253 – 54 22 44

### Montagswanderung

Zum Start in die Woche unterwegs mit einem Wanderführer auf schönen Touren rund um Bad Münstereifel

**Treffpunkt:** 15:00 Uhr ab Rathaus in der Marktstraße, ca. 2 – 3 Std.

Kostenbeitrag pro Person 2,00 €, mit Kurkarte frei

**Termin:** 02.09.2019 | 09.09.2019 | 16.09.2019 | 23.09.2019 |  
30.09.2019

### Geschichtliche Führung durch die historische Altstadt

**Treffpunkt:** 14:30 Uhr ab Tourist Information/Schwanen Apotheken-Museum Werther Str. 13–15 ☎ 02253-7631

Kostenbeitrag pro Person 2,00 €, mit Kurkarte frei

**Termin:** Sa. 07.09.2019 | Sa. 14.09.2019 | Sa. 21.09.2019 | Sa.  
28.09.2019

**Kneipp-Spaziergang mit Barfußgehen und Wassertreten** mit dem Kneipp-Gesundheitstrainer Karl Heinz Mainzer

**Treffpunkt:** Werther Tor Ecke Sebastian-Kneipp-Promenade, 10:30 Uhr ca. 1,5 Std.

Teilnahme kostenlos/Anmeldung nicht erforderlich.

**Termin:** Mi. 04.09.2019

**Information:** Karl Heinz Mainzer ☎ 02253-932711 📠 0160-1119058



**Sonntag, 01. September 2019**

## **Durch die Wälder der Grafschaft zu den Weinbergen der Ahr**

ca. 12,5 km | ca. 4 Std. | 298 Hm | 🚗 nach Bölingen (ca. 35 km)

Wir wandern vom Parkplatz bei Bölingen durch ein Waldgebiet nach Holzweiler, durch die Weinberg oberhalb von Dernau und zurück .

**Treffpunkt:** Vor der Touristinfo am Bhf.: 09:30 Uhr

**Leitung:** Hans Josef Spilles 📞 0163-1738357



**Samstag, 7. September 2019**

## **Natur erleben - Fitness erfahren**

MTB-Tour im Bad Münstereifeler Umland (ca. 3-4 Std.).

**HINWEIS:** Über die genaue Tour wird im Kontakt mit den Teilnehmern entschieden. Einkehr nach Wunsch möglich.

**Treffpunkt:** Vor der Touristinfo am Bhf.: 14:00 Uhr

**Leitung:** Peter Hack und Karlheinz Kläsgen 📞 02257-952592



**Sonntag, 8. September 2019**

## **Wandern für die Anderen**

ca. 5 bzw. 15 km | ca. 3 Std. | Treffpunkt wird noch bekanntgegeben

Auf gesponserten Wanderungen von 5 bzw. 15 km im Höhengebiet von Mutscheid wird wie jedes Jahr Geld für die Projekte der Partnerschaft Piéla-Cuofi gesammelt.

Siehe auch [www.pielacuofi.de](http://www.pielacuofi.de)

Die Strecken sind markiert und jeder kann für sich oder in der Gruppe gehen.

**HINWEIS:** Die Einzelheiten dazu (Anmeldung und Spenderlisten) erfahren Sie bei Ulrich Burggraf (Tel.: 02257-4022) oder über [www.pielacuofi.de](http://www.pielacuofi.de).

**Treffpunkt:** wird noch bekanntgegeben, Start ab 10:00 Uhr

**Leitung:** Bernhard Ohlert ☎ 02253-960417



**Donnerstag, 12. September 2019**

## **Wandern plus**

**Treffpunkt:** Vor der Touristinfo am Bhf.: 08:30 Uhr





**Freitag, 13. September 2019**

## **Wanderung/Spaziergang in der Abenddämmerung**

Rund um die Vollmondnacht sieht es in den Wäldern um Bad Münstereifel ganz anders aus. Geführte Wanderung in die Dämmerung hinein, ca. 3 Std.

**HINWEIS:** Informationen über die Leitung

**Treffpunkt:** Rathaus Bad Münstereifel: 18:00 Uhr

**Leitung:** Trude Bresgen ☎ 02253-9329218 oder Monika Schmitz  
☎ 02253-6826



**Dienstag, 17. September 2019**

## **Wein und Weitsichten bei Dernau**

ca. 11,5 km | ca. 3,5 Std. | 265 Hm | 🚗 nach Dernau (ca. 32 km)

Wanderung teils über den Rotweinwanderweg Richtung Rech, vorbei an Mayschoß und Esch. In Kehren zurück nach Dernau.

Aussichtsreiche Wanderung im Herbst.

**Treffpunkt:** Vor der Touristinfo am Bhf.: 10:00 Uhr

**Leitung:** Otti Meyers ☎ 02443-31 847 23 📠 0152-536 537 91  
oder Petra Roland ☎ 02443-986491 📠 0157-38767850



**Samstag, 21. September – 28. September 2019**

## **Grenzenlos wandern: Abseits des Malerwegs**

Wanderwoche in der Sächsischen-Böhmischen Schweiz.

Abseits der Touristenströme werden wir weitere Schönheiten des Elbsandsteingebirges erkunden.

2 Wanderungen auf dem Forststeig,

2 Klettersteige

Hintere böhmische Schweiz

Exkursion

Anfahrt mit PKW. Unterkunft in einem Hotel.

Näheres werden den Teilnehmern mitgeteilt.

Maximal 12 Personen.

**Anmeldung bis zum 28. Februar 2019**

**Leitung:** Rolf New Tel.: 02255-3088718 Mobil: 0177-7755051

**Sonntag, 22. September 2019**

## **Zwischen Linz a. R. und Ariendorf**

ca. 14 km | 594 Hm | ca. 4 Std. | 🚗 Linz a. Rhein, Parkplatz an der B42 (ca. 60 km) - Nähe Fähre Koordinaten: Geogr. 50.563333 N 7.279395 E

Rundwanderung ausgehend von Linz am Rhein auf Teilstücken des Rheinsteiges und des Rheinhöhenweges zur Burg Ariendorf und über den Kaiserberg zurück.

**HINWEIS:** Einkehr am Ende der Wanderung.

**Treffpunkt:** Vor der Touristinfo am Bhf.: 09:00 Uhr

**Leitung:** Hans Josef Spilles ☎ 0163-1738357

**Samstag, 28. September 2019**

## **Mit Eifelverein und Marienheim unterwegs**

Die Wanderführerinnen des Eifelverein suchen diese Touren so aus, dass die Strecken immer für Rollstuhl und Rollator geeignet sind, ca. 1 Std.

**HINWEIS:** Wir würden uns freuen Gäste bei den Wanderungen begrüßen zu dürfen, die ggf. auch bereit sind anderen zu helfen und so zum Gelingen des Nachmittags beizutragen. Nach der Wanderung sind alle Teilnehmer/-innen zu einer gemütlichen Kaffee- und Kuchenrunde eingeladen.

**Treffpunkt:** Seniorenhaus Marienheim, Langenhecke 24: 14:00 Uhr

**Leitung:** Petra Swindt – Seniorenhaus Marienheim ☎ 02253-5426-0



**Sonntag, 29. September 2019**

## **Kirchenwanderung 11 von 12 von Reckerscheid nach Schönau**

Auf dem Wege nach Schönau werden wir die Wallfahrtskapelle auf dem Michelsberg (wegen der Michaelsoktav geöffnet), die Kirche von Mahlberg und schließlich die Kirche St. Goar in Schönau aufsuchen.

**HINWEIS:** für die Rückfahrt von Schönau zu den in Reckerscheid geparkten Fahrzeugen werden wir – wie schon erprobt – einen Rückfahrdienst organisieren. Erfahrungsgemäß sollten Sie durch einen Anruf sicherstellen, dass die langfristig geplante Wanderung durchgeführt werden kann. (ggf. Mitfahrmöglichkeit)

**Treffpunkt:** 14:30 Uhr an der Kapelle St. Apollonia in Reckerscheid

**Leitung:** Jürgen Küppers ☎ 02253-6957, Bernhard Ohlert ☎ 02253-960417

# Oktober

## Wanderungen mit der Kurverwaltung

Info: Kurverwaltung im Bahnhof ☎ 02253 – 54 22 44

### Montagswanderung

Zum Start in die Woche unterwegs mit einem Wanderführer auf schönen Touren rund um Bad Münstereifel

**Treffpunkt:** 15:00 Uhr ab Rathaus in der Marktstraße, ca. 2 – 3 Std.

Kostenbeitrag pro Person 2,00 €, mit Kurkarte frei

**Termin:** 07.10.2019 | 14.10.2019 | 21.10.2019 | 28.10.2019

### Geschichtliche Führung durch die historische Altstadt

**Treffpunkt:** 14:30 Uhr ab Tourist Information/Schwanen Apotheken-Museum Werther Str. 13–15 ☎ 02253-7631

Kostenbeitrag pro Person 2,00 €, mit Kurkarte frei

**Termin:** Sa. 05.10.2019 | Sa. 12.10.2019 | Sa. 19.10.2019 | Sa. 26.10.2019

**Kneipp-Spaziergang mit Barfußgehen und Wassertreten** mit dem Kneipp-Gesundheitswandertrainer Karl Heinz Mainzer

**Treffpunkt:** Werther Tor Ecke Sebastian-Kneipp-Promenade, 10:30 Uhr ca. 1,5 Std., Teilnahme kostenlos/Anmeldung nicht erforderlich.

**Termin:** Mi. 02.10.2019

**Information:** Karl Heinz Mainzer ☎ 02253-932711 📠 0160-1119058



**Mittwoch, 02. Oktober 2019**

## **Veranstaltungsplan-Besprechung 2020**

**HINWEIS:** Hierzu erfolgt eine gesonderte Einladung

**Treffpunkt:** Johannistor Bad Münstereifel: 19:00 Uhr

**Leitung:** Otti Meyers ☎ 02443-31 847 23 📠 0152-536 537 91



**Donnerstag, 3. Oktober 2019, Tag der deutschen Einheit**

## **Kalenborn-Altenahr- Hüttenfest**

ca. 12 km | ca. 3,5 Std. | 🚗 nach Kalenborn (ca. 25 km)

Wanderung von Kalenborn nach Altenahr zum Hüttenfest des Eifelvereins Altenahr auf dem Eifelblick.

**Treffpunkt:** Vor der Touristinfo am Bhf.: 09:30 Uhr

**Leitung:** Hans Josef Spilles 📠 0163-1738357



**Samstag, 5. Oktober 2019**

## **Natur erleben - Fitness erfahren**

MTB-Tour im Bad Münstereifeler Umland (ca. 3-4 Std.).

**HINWEIS:** Über die genaue Tour wird im Kontakt mit den Teilnehmern entschieden. Einkehr nach Wunsch möglich.

**Treffpunkt:** Vor der Touristinfo am Bhf.: 14:00 Uhr

**Leitung:** Peter Hack und Karlheinz Kläsgen ☎ 02257-952592

**Mittwoch, 9. Oktober 2019**

## **Das Hohe Venn – eine europäische Natur- und Kulturlandschaft - Rheinische Landschaften 42/42**

**HINWEIS:** Wanderung durch das Hohe Venn im Grenzgebiet zu Belgien, meist auf Holzstegen, gelegentlich auch auf Schneisen, ca. 15 km. Zahlreiche Beispiele für die Versuche der „Wiederherstellung“ der ursprünglichen Vennlandschaft. Einkehr nach der Wanderung möglich, unterwegs Picknick. Reine Wanderung ca. 6 Std.

**Anmeldung erwünscht.**

**Treffpunkt:** 09:00 Uhr P Hist. Kurhaus zur Abfahrt mit 🚗

**Leitung:** Jürgen Küppers ☎ 02253-6957



**Donnerstag, 10. Oktober 2019**

## **Wandern plus**

**Treffpunkt:** Vor der Touristinfo am Bhf.: 08:30 Uhr



**Freitag, 11. Oktober 2019**

## **Wanderung/Spaziergang in der Abenddämmerung**

Rund um die Vollmondnacht sieht es in den Wäldern um Bad Münstereifel ganz anders aus. Geführte Wanderung in die Dämmerung hinein, ca. 3 Std.

**HINWEIS:** Informationen über die Leitung

**Treffpunkt:** Rathaus Bad Münstereifel: 17:00 Uhr

**Leitung:** Trude Bresgen ☎ 02253-9329218 oder Monika Schmitz

☎ 02253-6826

**Sonntag, 13. Oktober 2019**

## **Hürtgen - Auf dem Pfad des Gedenkens**

ca. 20 km | ca. 6 Std. | ca. 420 Hm | 🚗 nach Hürtgen (ca. 50 km)

Teilweise auf dem Pfad des Gedenkens, der an die verlustreiche "Allerseelenschlacht" des Jahres 1944 rund um Vossenack erinnert.

**Treffpunkt:** Vor der Touristinfo am Bhf.: 08:30 Uhr

**Leitung:** Walter Vilz ☎ 02251-71950 📠 0151-59829846



**Sonntag, 13. Oktober 2019**

## **Kirchenwanderung 12 von 12 von Langscheid über Schönau nach Eicherscheid**

Von Langscheid werden wir auf dem Wege nach Schönau die Markuskapelle aufsuchen, dann nach einem kurzen Wiederholungsbesuch in Schönau über Bergrath, Wittscheiderhof und Kolvenbach Eicherscheid erreichen.

**HINWEIS:** für die Rückfahrt von Eicherscheid zu den in Langscheid geparkten Fahrzeugen werden wir – wie schon erprobt – einen Rückfahrdienst organisieren. Erfahrungsgemäß sollten Sie durch einen Anruf sicherstellen, dass die langfristig geplante Wanderung durchgeführt werden kann. (ggf. Mitfahrmöglichkeit)

**Treffpunkt:** 14:30 Uhr an der Marienkapelle in Langscheid

**Leitung:** Jürgen Küppers ☎ 02253-6957, Bernhard Ohlert ☎ 02253-960417

**Dienstag, 15. Oktober 2019**

## **Morsbach – Vogelsang – Wollseifen - Herhahn**

ca. 11,5 km | ca. 4 Std. | 252 Hm | 🚗 nach Morsbach, Nähe  
Bauerncafe „Morsbacher Hof“

Von Morsbach wandern wir mit traumhaften Ausblicken vorbei an  
Burg Vogelsang und weiter nach Wollseifen, über den Walberhof  
und Herhahn zurück nach Morsbach.

**HINWEIS:** Einkehr im Anschluss möglich. **Anmeldung unbedingt  
erforderlich zwecks Mitfahrgelegenheit, da wir sonst ab  
Severinuskapelle in Kommern starten.**

**Treffpunkt:** Evtl. vor der Touristinfo am Bhf. 10:00 Uhr

**Leitung:** Otti Meyers ☎ 02443-31 847 23 📠 0152-536 537 91  
oder Petra Roland ☎ 02443-986491 📠 0157-38767850





**Sonntag, 20. Oktober 2019**

## **Grenzenlos wandern: Zyklopensteine an der deutsch-belgischen Grenze**

ca. 20 km | ca. 5,5 Std. | ca. 300 Hm | 🚗 nach Eynatten (B) (ca. 85 km)

Unmittelbar an der deutsch-belgischen Grenze, in der Nähe des ehemaligen Grenzübergangs Köpfchen, ragen große Gesteinsblöcke aus dem Waldboden hervor. Es handelt sich dabei um Zeugen einer vom Wasser geprägten Vergangenheit. Vor mehr als 100 Millionen Jahren drang das Kreidemeer aus den heutigen Niederlanden immer mehr vor und hinterließ dabei Ablagerungen, die so genannten Aachener Sande. Diese eigentlich lockeren Sande wurden stellenweise zu großen Sandbänken verkittet, die mit der Zeit in einzelne Blöcke zerfielen. Die Blöcke wiederum wurden gerundet und im Laufe der Jahrmillionen durch Verwitterung und Erosion wieder freigelegt.

**Treffpunkt:** Vor der Touristinfo am Bhf.: 08:45 Uhr

**Leitung:** Walter Vilz ☎ 02251-71950 📠 0151-59829846



**Donnerstag, 24. Oktober 2019**

## **Wandern plus**

**Treffpunkt:** Vor der Touristinfo am Bhf.: 08:30 Uhr



**Samstag, 26. Oktober 2019**

## **Mit Eifelverein und Marienheim unterwegs**

Die Wanderführerinnen des Eifelverein suchen diese Touren so aus, dass die Strecken immer für Rollstuhl und Rollator geeignet sind, ca. 1 Std.

**HINWEIS:** Wir würden uns freuen Gäste bei den Wanderungen begrüßen zu dürfen, die ggf. auch bereit sind anderen zu helfen und so zum Gelingen des Nachmittags beizutragen. Nach der Wanderung sind alle Teilnehmer/-innen zu einer gemütlichen Kaffee- und Kuchenrunde eingeladen.

**Treffpunkt:** Seniorenhaus Marienheim, Langenhecke 24: 14:00 Uhr

**Leitung:** Petra Swindt – Seniorenhaus Marienheim ☎ 02253-5426-0



**Sonntag, 27. Oktober 2019**

## **Warum in die Ferne schweifen... Krälinger Runde 4: Rund um Altenahr**

ca. 23 km | ca. 5,5 Std. | 🚗 nach Unterkräligen (20 km)

Zunächst hinunter ins Vischeltal und wieder hinauf zur Martinshütte, über Altenahr, dann hinunter ins Ahrtal, hinauf zum Teufelsloch und über den Hornberg (schöne Aussicht) durchs Sahrachtal zurück, in der Hoffnung, Unterkräligen wieder zu finden.

**HINWEIS:** Anstrengende Tageswanderung; wie fast immer werden Anstiege mit großartigen Ausblicken belohnt. Schlusseinkehr, wo?

**Treffpunkt:** Vor der Touristinfo am Bhf.: 08:30 Uhr

**Leitung:** Dr. Albrecht Oßwald ☎ 02257-1282 📠 0151-53078758

# November

## Wanderungen mit der Kurverwaltung

Info: Kurverwaltung im Bahnhof ☎ 02253 – 54 22 44

### Montagswanderung

Zum Start in die Woche unterwegs mit einem Wanderführer auf schönen Touren rund um Bad Münstereifel

**Treffpunkt:** 15:00 Uhr ab Rathaus in der Marktstraße, ca. 2 – 3 Std.

Kostenbeitrag pro Person 2,00 €, mit Kurkarte frei

**Termin:** 04.11.2019 | 11.11.2019 | 18.11.2019 | 25.11.2019

### Geschichtliche Führung durch die historische Altstadt

**Treffpunkt:** 14:30 Uhr ab Tourist Information/Schwanen Apotheken-Museum Werther Str. 13–15 ☎ 02253-7631

Kostenbeitrag pro Person 2,00 €, mit Kurkarte frei

**Termin:** Sa. 02.11.2019 | Sa. 09.11.2019 | Sa. 16.11.2019 | Sa. 23.11.2019 | Sa. 30.11.2019

**Kneipp-Spaziergang, Kneipp-Morgentau mit Barfußgehen** mit dem Kneipp-Gesundheitstrainer Karl Heinz Mainzer

**Treffpunkt:** Werther Tor Ecke Sebastian-Kneipp-Promenade, 10:30 Uhr ca. 1,5 Std.

Teilnahme kostenlos/Anmeldung nicht erforderlich.

**Termin:** Mi. 06.11.2019

**Information:** Karl Heinz Mainzer ☎ 02253-932711 📠 0160-1119058



**Freitag, 1. November 2019, Allerheiligen**

## **Zu Zeugnissen früher Besiedlung zwischen Mechernich und Bad Münstereifel**

ca. 12 km | ca. 3,5 Std. | 322 Hm | 🚗 nach Pesch (ca. 11 km)

Der Weg verbindet zwei zeitlich weit auseinanderliegende Epochen der Menschheitsgeschichte miteinander: In der Kakushöhle bei Dreimühlen stößt man auf Spuren menschlicher Besiedlung aus der Zeit des Neandertalers, der Tempelbezirk Pesch (eine gallorömische Tempelanlage auf der Anhöhe „Addig“) versetzt den Besucher in die Zeit des 1. bis 4. nachchristlichen Jahrhunderts. Der der gehört zu den am besten erhaltenen römische Kultanlage in Nordrhein-Westfalen

**Treffpunkt:** Vor der Touristinfo am Bhf.: 09:30 Uhr

**Leitung:** Otti Meyers ☎ 02443-31 847 23 📠 0152-536 537 91



**Sonntag, 3. November 2019**

## **Warum in die Ferne schweifen... Müsch Runde 1: Über die Höhen bei Rodder und Reifferscheid**

ca. 18 km | ca. 5 Std. | 🚗 nach Müsch (ca. 30km)

Von Müsch hinauf nach Rodder und Reifferscheid zum markanten Aussichtsberg Bünes Nück und wieder hinab ins Limbachtal nach Müsch, auf sicht- und waldreichen Wegen durch das Oberahrgebirge.

**HINWEIS:** Mittelschwere Tageswanderung, Schlusseinkehr

**Treffpunkt:** Vor der Touristinfo am Bhf.: 09:00 Uhr

**Leitung:** Dr. Albrecht Oßwald ☎ 02257-1282 📠 0151-53078758

**Mittwoch, 06. November 2019**

## **Der Friedhof Melaten/Köln**

Auf vielfachen Wunsch von Teilnehmern der Köln-Exkursionen wird uns Herr Dumont über diesen großen Kölner Friedhof führen und dabei die Begräbniskultur und die Stilepochen der Grabdenkmäler erläutern.

**HINWEIS:** Dauer der eigentlichen Führung ca. 1,5 bis 2 Std.  
Danach Einkehr in einem Kölner Restaurant nach Absprache.

**Fahrt- und Führungskosten anteilig.**

**Verbindliche Anmeldung bis zum 30. Oktober 2019**

**Treffpunkt:** 08:50 Uhr Bahnhof Münstereifel zur Abfahrt mit ÖPNV über Euskirchen nach Köln

**Leitung:** Jürgen Küppers ☎ 02253-6957



**Freitag, 08. November 2019**

## **Vortrag im Johannistor - Bienen – alles, was Sie schon immer über Bienen wissen wollten.**

Karl-Hubert Ofer, Hobby-Imker und Mitglied der Ortsgruppe, wird versuchen, in einer offenen Runde alle Fragen hinreichend zu beantworten.

Bitte bringen Sie Ihre Fragen zum Thema „Bienen“ mit.

**HINWEIS:** Karl-Hubert Ofer ist Hobby-Imker.

Eintritt frei. Spenden erwünscht.

**Treffpunkt:** 19:00 Uhr Johannistor

**Leitung:** Jürgen Küppers ☎ 02253-6957

**Samstag, 9. November 2019**

## **Wanderung zu den Martinsfeuern und Martinsschaubildern**

ca. 10 km | ca. 3,5 Std. | 🚗 nach Ahrweiler (ca. 40 km)

Durch die Weinberge von Dernau nach Ahrweiler. Um 17:30 Uhr nach Glockengeläut besichtigen wir die Schaubilder in den Weinbergen.

**HINWEIS:** Taschenlampen für den Rückweg sinnvoll. Im Anschluss Einkehr in Ahrweiler. **Verbindliche Anmeldung erforderlich zwecks Mitfahrgelegenheit und Einkehr bis 1. November 2019.**

**Treffpunkt:** Vor der Touristinfo am Bhf.: 12:30 Uhr

**Leitung:** Hans-Josef Spilles ☎ 0163 1738357



**Sonntag, 10. November 2019**

## **Sternenweg 3. Etappe**

ca. 24 km | 400 Hm | 6 Std. | 🚗 nach Nettersheim (ca. 18 km)

TESTWANDERUNG: Von Nettersheim über Ahekapelle, Matronenheiligtum Nöthen, Jacob-Kneip-Berg zum Stockert.

**HINWEIS: Anmeldung bis zum 06. November 2019.**

Einkehr im Anschluss möglich.

**Treffpunkt:** Vor der Touristinfo am Bhf.: 09:00 Uhr

**Leitung:** Rolf New ☎ 02255-30 88 718 ☎ 0177-77 55 051



**Donnerstag, 14. November 2019**

## **Wandern plus**

**Treffpunkt:** Vor der Touristinfo am Bhf.: 09:00 Uhr



**Sonntag, den 17. November 2019**

## **Wehebachtalsperre – Runde von Hürtgenwald**

ca. 23 km | ca. 380 Hm | ca. 6 Std. | PKW nach Großhau (ca. 45 km)

Die Wehebachtalsperre in der Gemeinde Hürtgenwald ist die drittgrößte Talsperre des gesamten Raumes der Nordeifel. Sie ist seit 1983 in Betrieb und dient dem Hochwasserschutz des Wehe- und Indetales, sowie der Bereitstellung von Trink- und Brauchwasser. Daher sind Freizeitangebote unzulässig. Wir können Biberdämme sehen und evtl. auch Biber bei ihrer Beschäftigung.

**HINWEIS:** Einkehr nach der Wanderung ist möglich.

**Treffpunkt:** Vor der Touristinfo am Bhf.: 08:30 Uhr

**Leitung:** Walter Vilz ☎ 02251-71950 📠 0151-59829846



**Dienstag, 19. November 2019**

## **Rundwanderung Vussem-Weyer**

### **Wanderung vielfach auf dem Römerkanalwanderweg**

ca. 12 km | ca. 4 Std. | 395 Hm | 🚗 nach Vussem von Kommern, Severinuskapelle (ca. 7 km)

Von Vussem zur römischen Aquäduktbrücke, weiter Richtung Dreimühlen mit weiten Aussichten. In Weier an der Cyriacus-Kirche, die sich auf einem alten fränkischen Gräberfeld befindet. Weiter in Urfey treffen wir auf den Römerkanalweg und kommen zum Kallmuther Bach und die römische Brunnenstube „Klausbrunnen“. Im weiteren Wegverlauf streifen wir Vollem und der Weg führt uns abwärts nach Eiserfey, wo wir auf ein römisches Wasser-Sammelbecken stoßen. Von hier am Friedhof vorbei, zurück nach Vussem.

**HINWEIS: Anmeldung erforderlich zwecks Mitfahrgelegenheit, ansonsten Treffen in Kommern**

**Treffpunkt:** Vor der Touristinfo am Bhf.: 10:30 Uhr oder Kommern, Severinuskapelle, oben am Kirchberg

**Leitung:** Otti Meyers ☎ 02443-31 847 23 📠 0152-536 537 91  
oder Petra Roland ☎ 02443-986491 📠 0157-38767850





**Sonntag, 24. November 2019**

## **Eisenweg bei Ramersbach**

ca. 17 km | ca. 4 Std. | 🚗 nach Ahrweiler (ca. 41 km)

Vom Sportplatz in Ahrweiler gehen wir kurze Zeit die Ahr entlang bis Bad Neuenahr ins Bachemer Tal auf Wanderweg Nr. 13, gemeinsam mit dem historischen Eisenweg Richtung Ramersbach, und folgen diesem zurück nach Ahrweiler. Vorbei an römischen Bergbauspuren zu den Ausgrabungen einer römischen Eisenschmelze und Siedlung. Über die "Alte Linie", eine alte Verbindungsstraße von Ahrweiler nach Ramersbach, gelangt man zum "Breite Kopf", einem markanten Höhenrücken, in dessen Umgebung in römischer Zeit Eisenerze abgebaut wurden. An der "Alten Mauer", einem ehemaligen Basaltsteinbruch, wird die Entstehung der vulkanischen Gesteine näher erläutert. In der Ortslage Ramersbach führt dann der weitere Weg zum Gasthof "Halfenhof". Dort gibt es weitere Informationen zum Thema Eisenerzgewinnung in römischer Zeit. Der Rückweg führt zum Tiefbachtal, wo sich Reste eines römischen Gutshofes (villa rustica) befinden.

**HINWEIS:** Einkehr im Anschluss möglich.

**Treffpunkt:** Vor der Touristinfo am Bhf.: 09:00 Uhr

**Leitung:** Walter Vilz ☎ 02251-71950 📠 0151-59829846



**Donnerstag, 28. November 2019**

## **Wandern plus**

**Treffpunkt:** Vor der Touristinfo am Bhf.: 09:00 Uhr



**Freitag, 29. November 2019**

**Vortrag im Johannistor – Schauplatz Münstereifel -  
ein Eifelstädtchen zur Zeit des Nationalsozialismus**

Horst-Peter Neuse berichtet anhand von Fotos und Dokumenten über die Zeit des Nationalsozialismus.

**HINWEIS:** Eintritt frei, Spende erwünscht.

**Treffpunkt:** Johannistor: 19:00 Uhr

Referent: Horst-Peter Neuse.

**Leitung:** Jürgen Küppers ☎ 02253-6957



**Samstag, 30. November 2019**

**Mit Eifelverein und Marienheim unterwegs**

Die Wanderführerinnen des Eifelverein suchen diese Touren so aus, dass die Strecken immer für Rollstuhl und Rollator geeignet sind, ca. 1 Std.

**HINWEIS:** Wir würden uns freuen Gäste bei den Wanderungen begrüßen zu dürfen, die ggf. auch bereit sind anderen zu helfen und so zum Gelingen des Nachmittags beizutragen. Nach der Wanderung sind alle Teilnehmer/-innen zu einer gemütlichen Kaffee- und Kuchenrunde eingeladen.

**Treffpunkt:** Seniorenhaus Marienheim, Langenhecke 24: 14:00 Uhr

**Leitung:** Petra Swindt – Seniorenhaus Marienheim ☎ 02253-5426-0



# Dezember

## Wanderungen mit der Kurverwaltung

Info: Kurverwaltung im Bahnhof ☎ 02253 – 54 22 44

### Montagswanderung

Zum Start in die Woche unterwegs mit einem Wanderführer auf schönen Touren rund um Bad Münstereifel

**Treffpunkt:** 15:00 Uhr ab Rathaus in der Marktstraße, ca. 2 – 3 Std.

Kostenbeitrag pro Person 2,00 €, mit Kurkarte frei

**Termin:** 02.12.2019 | 09.12.2019 | 16.12.2019 |

### Geschichtliche Führung durch die historische Altstadt

**Treffpunkt:** 14:30 Uhr ab Tourist Information/Schwanen Apotheken-Museum Werther Str. 13–15 ☎ 02253-7631

Kostenbeitrag pro Person 2,00 €, mit Kurkarte frei

**Termin:** Sa. 07.12.2019 | Sa. 14.12.2019 | Sa. 21.12.2019 | Sa. 28.12.2019

**Kneipp-Spaziergang, Kneipp-Morgentau mit Barfußgehen** mit dem Kneipp-Gesundheitstrainer Karl Heinz Mainzer

**Treffpunkt:** Werther Tor Ecke Sebastian-Kneipp-Promenade, 10:30 Uhr ca. 1,5 Std.

Teilnahme kostenlos/Anmeldung nicht erforderlich.

**Termin:** Mi. 04.12.2019

**Information:** Karl Heinz Mainzer ☎ 02253-932711 📠 0160-1119058



**Sonntag, 1. Dezember 2019**

## **Sternenweg 6. Etappe**

ca. 17,5 km | 596 Hm | 5 Std. | 🚗 nach Effelsberg (ca. 12 km)

TESTWANDERUNG: Die Wanderung führt uns vom Radioteleskop Effelsberg über den Galaxienweg nach Binzenbach und weiter über Lind nach Ahrbrück.

**HINWEIS: Anmeldung bis zum 27. November 2019.** Einkehr im Anschluss möglich.

**Treffpunkt:** Vor der Touristinfo am Bhf.: 09:00 Uhr

**Leitung:** Rolf New ☎ 02255-30 88 718 📠 0177-77 55 051



**Sonntag, 8. Dezember 2019**

## **"Warum in die Ferne schweifen.... Müsch Runde 2: In, um und um Müsch herum**

ca. 23 km | ca. 6 Std. | 🚗 nach Müsch (30 km)

Der Weg führt uns durch die wunderbare und aussichtsreiche Berglandschaft des oberen Ahrtals, über den Birkenberg, Hüttborn, Erft-Lieser-Mosel-Weg, Ahrtalweg, Düngerlei und Auf der Steinkaul.

**HINWEIS:** Wenn gewünscht: Schlusseinkehr in Schuld

**Treffpunkt:** Vor der Touristinfo am Bhf.: 09:00 Uhr

**Leitung:** Dr. Albrecht Oßwald ☎ 02257-1282 📠 0151-53078758



**Donnerstag, 12. Dezember 2019**

## **Wandern plus**

**Treffpunkt:** Vor der Touristinfo am Bhf.: 09:00 Uhr



**Freitag, 13. Dezember 2019**

## **Vortrag im Johannistor - Rheinische Landschaften – ein Rückblick**

Nach über 40 thematischen Wanderungen unter dem Titel „Rheinische Landschaften“ gilt es, in einem Rückblick die wichtigsten Natur- und Kulturlandschaften, die wir erkunden konnten, noch einmal im Bild zu besuchen und in einen geographischen und historischen Zusammenhang zu stellen.

**HINWEIS:** Lichtbildervortrag.  
Eintritt frei. Spenden erwünscht.

**Treffpunkt:** Johannistor 19:00 Uhr

**Referent und Leitung:** Jürgen Küppers ☎ 02253-6957



**Dienstag, 17. Dezember 2019**

## **Rundwanderung Kloster Marienthal und Dernau**

ca. 8 km | ca. 2,5 Std. | 183 Hm | 🚗 nach Marienthal (ca. 30 km)

Aussichtsreiche Rundtour vom Kloster Marienthal über Dernau und zurück.

**HINWEIS:** Einkehr im Anschluss möglich.

**Treffpunkt:** Vor der Touristinfo am Bhf.: 10:30 Uhr

**Leitung:** Otti Meyers ☎ 02443-31 847 23 📠 0152-536 537 91

oder Petra Roland ☎ 02443-986491 📠 0157-38767850



**Donnerstag, 26. Dezember 2019**

## **Heilige Messe für die Lebenden und Verstorbenen des Eifelverein Ortsgruppe Bad Münstereifel**

Hl. Messe in der Jesuitenkirche in Bad Münstereifel für die lebenden und verstorbenen Mitglieder des Eifelverein Bad Münstereifel mit Segnung des Johannisweines.

**HINWEIS:** Nähere Informationen entnehmen Sie bitte den Pfarrnachrichten oder den Aushängen an der Kirche.

**Treffpunkt:** Jesuitenkirche Bad Münstereifel: 10:30 Uhr

**Leitung:** Bernhard Ohlert ☎ 02253-960417



**Dienstag, 31. Dezember 2019 Silvester**

## **Silvesterwanderung**

ca. 10 km | ca. 3 Std. |

Vor dem Jahreswechsel durch den Bad Münstereifeler Winterwald.

**Treffpunkt:** Johannistor: 14:00 Uhr

**Leitung:** Daniel Nöke ☎ 02253-9571744

## Warum im Eifelverein?

Als Mitglied im Eifelverein unterstützen Sie mit Ihrer Beitragszahlung die Bemühungen um eine umwelt- und sozialfreundliche wirtschaftliche Entwicklung der Eifel. Auch tragen Sie als „aktives“ Mitglied zur Schaffung eines „Wir-Gefühls“ durch Ihre Teilnahme an unseren Veranstaltungen und des „Gebrauchtwerdens“ durch Ihre verantwortliche Vereinsarbeit bei. Aber auch die „inaktiven“ Mitglieder leisten mit ihren Zahlungen einen wertvollen Beitrag, ohne den ein funktionierendes Vereinsleben nicht möglich ist.

Möchten auch Sie unseren Verein unterstützen, dann werden Sie Mitglied bei uns. Mit einem Mindestjahresbeitrag von zurzeit

**25,00 € je Vollmitglied und 6,00 € je Familienmitglied (Partner muss Vollmitglied sein), Jugendmitglieder (bis 27 Jahre) je 1,00 €**, können Sie dann zu unserer Eifelvereinsfamilie gehören.

Die Adresse der Geschäftsstelle finden Sie unten auf dieser Seite.

Wir freuen uns auf Sie!!!

Eifelverein Ortsgruppe Bad Münstereifel, Geschäftsführung,

Nöthener Str. 13, 53902 Bad Münstereifel, ☎ 02253 – 960 417

E-Mail: [info@eifelverein-bad-muenstereifel.de](mailto:info@eifelverein-bad-muenstereifel.de)

Internetadresse: [www.eifelverein-bad-muenstereifel.de](http://www.eifelverein-bad-muenstereifel.de)

oo

Kurverwaltung Bad Münstereifel, Kölner Str. 13,

53902 Bad Münstereifel, Tel.: 02253–542244, Fax: 02253 – 54 22 45

E-Mail: [touristinfo@bad-muenstereifel.de](mailto:touristinfo@bad-muenstereifel.de)

Internetadresse: [www.bad.muenstereifel.de](http://www.bad.muenstereifel.de)